

CONSELLERIA DE SEGURETAT
Departament de Protecció Civil
Exp. 75/15
LB

PROPOSTA D'ACORD

El Sr. Pau Pérez Herrero, Tinent d'Alcalde, conseller delegat de Seguretat Ciutadana, proposa a la Comissió Local de Protecció Civil, l'adopció del següent acord:

“Vist el Pla d'Autoprotecció corresponent al Càmping Caledònia, presentat en data 7 de maig de 2015, amb núm. de registre d'entrada 201500015831, per part de CÀMPING CALEDÒNIA SL, amb CIF B43213297.

Vist l'informe emès en data 29 de juny de 2015 pel cap de secció de Protecció Civil, en sentit favorable amb condicions, del caire literal següent:

“En relació a la informació tramesa a través del registre municipal de l'Ajuntament de Tarragona, en data 7 de maig de 2015, presentant el pla d'autoprotecció (PAU) en base a les determinacions establertes al Decret 30/2015, de 3 de març, pel qual s'aprova el catàleg d'activitats i centres obligats a adoptar mesures d'autoprotecció, i segons l'apartat f, Altres activitats en espais delimitats, amb nombre d'assistents i participants previstos igual o superior a 2.000 persones i inferior a 5.000 persones, no seria necessària la presentació del PAU (envers a que l'aforament indicat a la documentació presentada és de 580 persones).

Malgrat tot, i tenint en compte que el Càmping Caledònia es troba instal·lat dins de la zona d'assegurament de l'autoprotecció IEA per risc d'accident de transport de Mercaderies perilloses i en base al article 17c del mateix decret, segons el qual els ajuntaments tenen les funcions següents:

c) Elaborar, dins l'àmbit de les seves competències, i en desenvolupament del que no preveu l'annex I B del present Decret, les disposicions necessàries per, si s'escau, ampliar el catàleg d'activitats o centres obligats a elaborar plans d'autoprotecció d'àmbit local a l'efecte d'incloure les activitats, instal·lacions o dependències que presentin un risc significatiu a criteri de l'Administració municipal corresponent, amb l'informe motivat de l'òrgan municipal competent.

Annex VI

Definicions

Als efectes d'aquest Decret, s'entén per:

Activitat: conjunt d'operacions o tasques que realitza una empresa, indústria o activitat que poden donar lloc a accidents o esdeveniments que generin situacions d'emergència o en puguin patir les conseqüències.

Activitats amb risc significatiu: les activitats no incloses a l'epígraf B de l'annex I que siguin elements **vulnerables o molt vulnerables d'acord amb la planificació de protecció civil municipal**, o aquelles que, ateses les seves condicions de seguretat internes o externes, presentin un grau significatiu de risc per a la població interior o exterior. Aquestes activitats poden quedar incloses dins de l'àmbit d'afectació d'aquest Decret, d'acord amb el que estableix l'article 17.c).

TÍTOL VUITÈ DEL POUM - REGULACIÓ DEL SÒL SOTMÈS A RISCOS

Article 370.- Definicions

- Elements vulnerables:

Aquelles edificacions (industrials, residencials, esportives, etc), infraestructures de transports o producció d'energia, serveis, àrees d'interès natural o d'important acumulació de persones i, serveis bàsics en cas d'emergència (bombers, serveis sanitaris, centres de comunicacions i/o comandament, etc), tant permanents com de caràcter temporal, susceptibles de patir un dany significatiu provocat pels efectes derivats de la manifestació d'un perill potencial, natural, antròpic o tecnològic.

- Elements molt vulnerables:

Aquelles edificacions (industrials, residencials, esportives, etc), infraestructures de transports o producció d'energia, serveis, àrees d'interès natural o d'important acumulació de persones i, serveis bàsics en cas d'emergència (bombers, serveis sanitaris, centres de comunicacions i/o comandament, etc), tant permanents com de caràcter temporal que, no essent elements vulnerables són susceptibles de patir un dany molt significatiu provocat pels efectes derivats de la manifestació d'un perill potencial, natural, antròpic o tecnològic.

Finalment tenint en compte el Decret 112/2010, de 31 d'agost, pel que s'aprova el Reglament d'Espectacles Públics i Activitats Recreatives,

Article 46

Pla d'autoprotecció

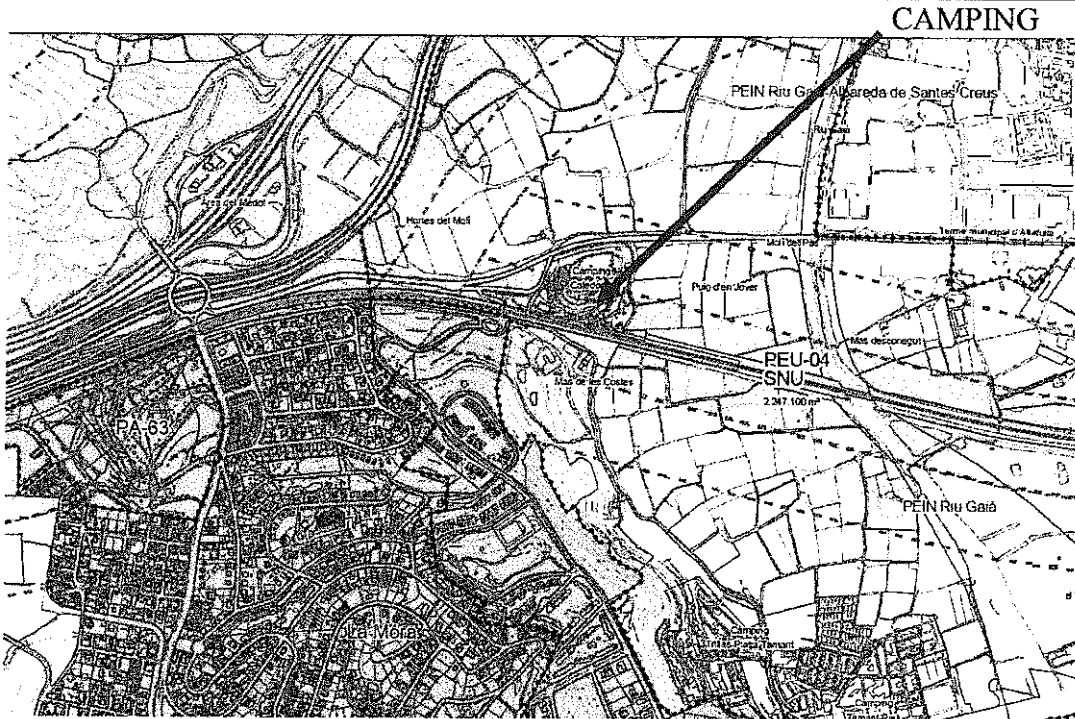
2. Els establiments oberts al públic amb un aforament autoritzat comprès entre 500 i 2.000 persones han de fer un pla d'autoprotecció, el contingut mínim del qual és el previst a la normativa específica abans esmentada reguladora dels plans d'autoprotecció. També n'han de disposar els espectacles públics i les activitats recreatives realitzats a l'aire lliure en espais tancats també n'han de disposar en el cas que l'aforament autoritzat sigui igual o superior a 500 persones i inferior a 5.000 persones.

A la vista de tot l'exposat, s'informa el següent:

Revisada la documentació tècnica, l'activitat de càmping es situa en:

CONSELLERIA DE SEGURETAT
 Departament de Protecció Civil
 Exp. 75/15
 LB

ZONA D'INDEFENSIÓ ENVERS A L'AUTOPROTECCIÓ (IEA) PER RAÓ DEL RISC QUÍMIC EN EL TRANSPORT DE MERCADERIES PERILLOSES.



Zones de riscos químics avaluats per Protecció civil



Zona d'assegurament de l'autoprotecció per
 risc d'accident de transport
 (Ferrocarri/Autopista AP-7)

Zona IEA per raó del risc químic en el transport de mercaderies perilloses per ferrocarril:

Correspon a una franja de 250 m definida per una línia paral·lela traçada a ambdues bandes de l'eix de la infraestructura.

En el cas d'adoptar-ne mesures preventives estructurals envers els fenòmens físics i, d'avís a la població, la franja es pot reduir a 100 m.

Aquests establiments s'inclouen en els plànols del POUM, i en ells reflexa la línia d'indefensió envers l'autoprotecció amb i sense mesures preventives (IEA), a l'igual que al Mapa de riscos de Protecció Civil de Catalunya.

- Zones d'indefensió envers l'Autoprotecció (IEA):

Son la franja de seguretat amb control d'elements vulnerables compatibles (no ús residencial ni de pública concurrència, excepte usos industrials compatibles), per assegurar la capacitat d'aplicació de les mesures d'autoprotecció per part de la població (confinament especialment), en base a la proximitat de la població al focus de l'emergència, temps de resposta i efectes possibles.

En cada moment, la zona IEA s'ajustarà a les variacions de les circumstàncies de risc originades pel possible cessament d'establiments industrials o del transport de mercaderies perilloses o, a causa de noves instal·lacions o de nous transports.

En el cas d'adoptar mesures preventives estructurals envers els fenòmens físics que permetin suportar els fenòmens de radiació tèrmica i sobrepressió següents, la franja es pot reduir a 100 m sempre i quan no hi hagi presència de substàncies que poden generar núvols tòxics de gran abast.

Tenint en compte la instrucció IRP/971/2010, de 31 de març (sense efecte parcialment per la resolució INT/2330/2013, de 29 d'octubre), i la IT.001 TRANSCAT (Pla especial per accidents en el transport de mercaderies perilloses) de la Direcció General de Protecció Civil, podem considerar allò indicat a l'apartat 4.3 de la IT.001 TRANSCAT INT/2330/2013: Construccions i/o activitats vulnerables compatibles en zona d'indefensió.

Les construccions i/o activitats vulnerables que es consideren compatibles amb el risc i es poden instal·lar dins la zona d'indefensió son:

- a) Infraestructures (vials, línies elèctriques, vies de comunicació, ...).
- b) Aquelles activitats econòmiques incloses dins les seccions A, S, C, D, E i I de la Classificació Catalana d'Activitats Econòmiques (CCAIE-93) que no s'ubiquin en establiments oberts al públic vulnerables amb l'aplicació de determinades mesures preventives. De forma excepcional, es podran acceptar altres activitats que no acullin pública concurrència i que per les seves característiques es pugui assegurar una autoprotecció professionalitzada front al risc químic.

Per tal que aquestes activitats puguin ubicar-se dins de la zona d'indefensió s'haurà d'aportar una declaració responsable del promotor a incloure dins el document urbanístic final on es farà constar que les futures activitats:

- Han de disposar, en el tràmit administratiu corresponent, d'un compromís de formació bàsica en protecció civil que pugui assegurar una autoprotecció professionalitzada per accidents amb matèries perilloses als seus treballadors.

- Que els edificis d'aquestes activitats han de presentar característiques estructurals o disposar d'espais de confinament, segons escaigui, que assegurin la capacitat de protecció dels treballadors davant els escenaris de núvol tòxic i BLEVE així com, dins les possibilitats, evitar la confrontació de l'activitat a línia viària o ferroviària per tal de reduir l'exposició al perill.

c) Son compatibles amb les zona d'indefensió els espais lliures públics (parcs, jardins, zones verdes, espais per l'esbarjo, lleure i l'esport) sempre que compleixen alhora les següents condicions que:

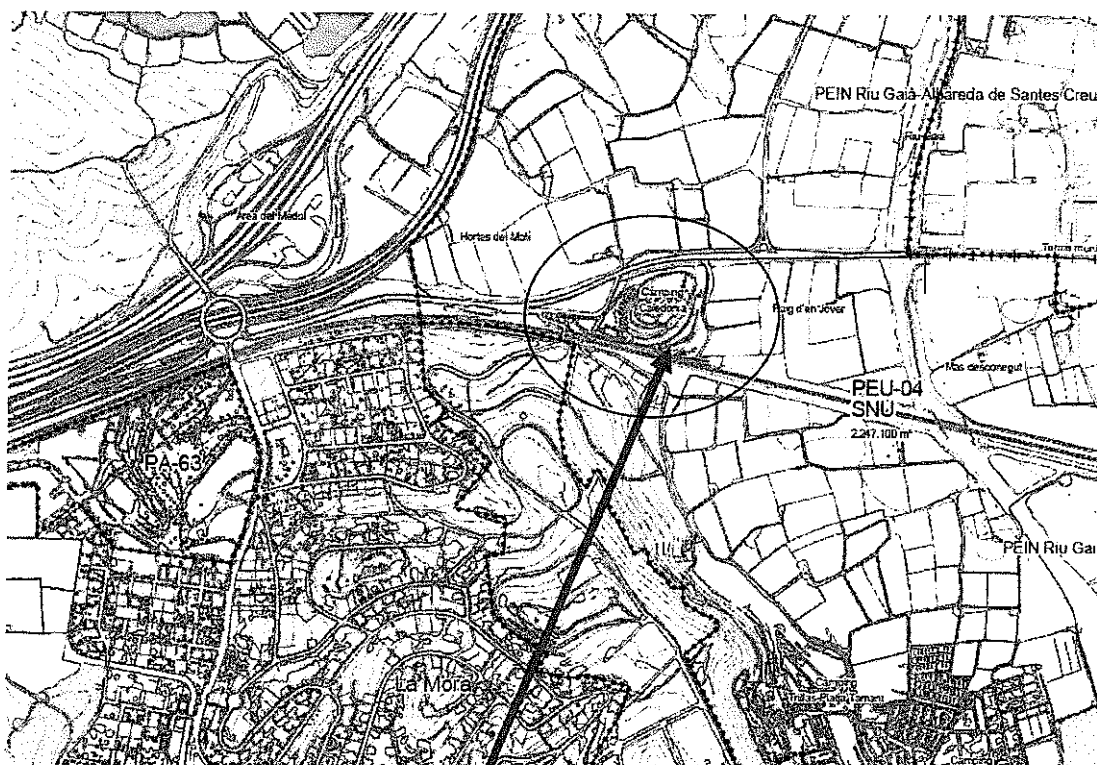
- El seu disseny eviti grans aglomeracions de persones.

- No s'hi instal·lin parcs infantils, àrees de joc o qualsevol altra destinada a població especialment vulnerable.




- No s'hi realitzin activitats de caire lúdic, com per exemple: fires, exposicions, activitats esportives, concerts, zones de pícnic, zones d'acampada, etc amb una assistència igual o superior a 1000 persones.

CONSELLERIA DE SEGURETAT
 Departament de Protecció Civil
 Exp. 75/15
 LB

ZONA DE DELIMITACIÓ URBANÍSTICA AFECTADA PER LA LLEI 3 /2010 DE PREVENCIÓ I SEGURETAT EN MATÈRIA D'INCENDIS.



Delimitació d'urbanitzacions afectades per la Llei 5/2003

-  Zona delimitació 500 m
-  Zona Forestal
-  Afectió desenvolupament PPIU43

Les noves urbanitzacions sense continuïtat amb la trama urbana hauran de donar compliment al disposat als articles 5 i 6 del Decret 123/2005 de 14 de juny de desenvolupament de la Llei 5/2003, de 22 d'abril, de mesures de prevenció dels incendis forestals en les urbanitzacions sense continuïtat amb la trama urbana i, a l'article 5 del Decret 241/1994 de 26 de juliol sobre condicionants urbanístics i de protecció contra incendis en els edificis, complementaris de la NBE-CP/91.

La zona d'afectació de l'activitat es troba envoltada de masses forestals afectades per la Llei 5/2003, de 22 d'abril, de mesures de prevenció dels incendis forestals en les urbanitzacions sense continuïtat immediata amb la trama urbana: una zona de delimitació de 500 m i més zones forestals veïnes. Cal destacar també que part dels terrenys tenen una pendent superior al 20%.

En conseqüència, cal tenir en consideració dita Llei 5/2003, de 22 d'abril.

La Llei 6/1998, de 30 de març, forestal de Catalunya, defineix en els seus articles 2 i 3, el concepte de terreny forestal. Segons determina l'article 3, no es consideren terrenys forestals els qualificats legalment com a urbans o com a urbanitzables programats.

No obstant, el Decret 64/1995, de 7 de març, pel qual s'estableixen mesures de prevenció d'incendis forestals, indica, en el seu capítol 2, article 2, apartat c), el següent: "Les parcel·les no edificades hauran de complir les mateixes condicions que les establertes en l'article 1 per a les zona de protecció. L'article 1 determina que la zona de protecció és "una franja de terreny permanentment lliure de vegetació baixa i arbustiva, amb la massa forestal aclarida (densitat d'arbres adults inferior a 150 peus/ha, amb una distribució homogènia sobre el terreny), les branques baixes esporgades (un terç de la seva alçada amb un màxim de 5 metres), i neta de vegetació seca i morta durant l'època de màxim risc d'incendi, així com de qualsevol mena de residu vegetal o d'altres tipus que pugui afavorir la propagació del foc."

Cal assenyalar que la Directriu bàsica de planificació de Protecció Civil d'emergència per incendis forestals ens remet a la Llei 5/2003 i aquesta al Decret 123/2005, de 14 de juny, de mesures de prevenció dels incendis forestals en les urbanitzacions sense continuïtat immediata amb la trama urbana.

L'annex 2 del decret 123/2005 estableix el tractament que ha de tenir la vegetació sobre:

- a) Aclarides
- b) Zones amb matoll, bosc de rebrot i arbrat jove
- c) Prioritat en el manteniment de les espècies de baixa inflamabilitat que dificulten l'inici i propagació del foc.

El terreny en qüestió es troba afectat per l'apartat 1.3 relatiu a les parcel·les no edificades: "Els propietaris de les parcel·les no edificades han de mantenir les seves parcel·les en les mateixes condicions que la franja de protecció perimetral".

Apartat 1.4.- Els propietaris de les parcel·les interiors de les urbanitzacions han de mantenir les seves parcel·les en les mateixes condicions que la franja de protecció perimetral.

Fins i tot, s'estableixen unes característiques addicionals una mica diferents per a parcel·les interiors, amb l'objectiu d'evitar un incendi de capçades que es propagui per l'interior de la urbanització:

- Els arbres adults, la copa dels quals sobrepassi el límit de les parcel·les, hauran de ser tallats
- Les esclarissades s'efectuaran de manera que la cobertura vegetal màxima de coníferes i espècies mediterrànies del total del matollar, bosc de rebrot i arbrat serà del 35% de la superfície de la parcel·la. S'ha d'evitar la

CONSELLERIA DE SEGURETAT
Departament de Protecció Civil
Exp. 75/15
LB

continuïtat vertical sobre l'arbrat adult i el matollar, i respectar una separació mínima de 3 metres entre els peus.

Les zones verdes interiors s'assimilen a una parcel·la interior als efectes del tractament de la vegetació i, per tant, han de complir els mateixos requisits que aquestes. Val a dir que l'obligació de dur a terme aquests requisits en les zones verdes interiors i d'equipaments recau en l'Ajuntament del municipi on estigui establerta (sempre i quan no es tracti d'una urbanització de titularitat privada).

Tenint en compte que es tracta de terrenys amb pendent inferior al 40% i superior al 20%, i tenint en compte la seva composició, cal adoptar per a:

- Masses d'arbrat adult: Es consideren masses d'arbrat adult aquells terrenys que contenen boscos en els quals més d'un 20% de la fracció de cabuda coberta és ocupada per arbres amb més de 15 cm de diàmetre normal. La fracció de cabuda coberta és el grau o percentatge de recobriment del sòl cobert per a la projecció vertical de les capçades dels arbres. Per exemple, si es diu que un terreny té una fracció de cabuda coberta del 60%, simplement vol dir que el 60% del sòl està cobert per les capçades dels arbres. D'altra banda, el diàmetre normal d'un arbre és aquell mesurat a 1,3 m d'altura o a l'alçada del pit. Sobre l'estrat arbori, el tractament de la vegetació s'ha de fer de tal manera que la fracció de cabuda coberta no superi el 35%, amb una distribució dels arbres homogènia per tot el terreny. L'espai mínim entre els peus ha de ser de 6 m i sempre s'evitarà la continuïtat horitzontal entre capçades i s'esporgaran les branques baixes a 1/3 de l'alçada de l'arbre, fins a un màxim de 5m. L'estrat arbustiu no ha d'ocupar més d'un 15% de la superfície de la franja i s'han de deixar les mates aïllades i separades, com a mínim, 3 m entre elles en una distribució homogènia. S'ha d'evitar la continuïtat vertical amb l'estrat arbori i prioritzar les espècies de baixa inflamabilitat, les que mantenen les fulles verdes i tenen un alt contingut hídric durant tot l'estiu, les que presenten una relació menor superfície/volum, les que generen poques restes fines, les fulles i les restes de les quals es descomponen amb més rapidesa i les que tinguin una fusta densa i alta capacitat calòrica. Al mateix temps, cal evitar les espècies que contenen olis essencials i altres compostos orgànics volàtils i altament inflamables. Hi ha una relació d'exemples d'aquestes espècies que s'han de prioritzar a l'annex 2 del Decret 123/2005.
- Zones amb matollar, bosc de rebrot i arbrat jove: en aquest cas, no es diferencien els estrats per l'estat de creixement de la zona, sinó que s'ha de tractar la vegetació de manera que la cobertura vegetal màxima admesa sigui del 35% de la superfície (composat pel matollar, el bosc de rebrot i l'arbrat

jove). S'han de deixar els peus separats, com a mínim, 3 metres entre ells i s'ha d'establir la prelació d'espècies.

- Per evitar la continuïtat vertical s'ha de fer un tractament a la vegetació del lloc per tal de crear discontinuïtats entre els diferents estrats.
- Pel que fa a evitar la continuïtat horitzontal, s'han de podar els peus necessaris per evitar la propagació de l'incendi entre la vegetació.

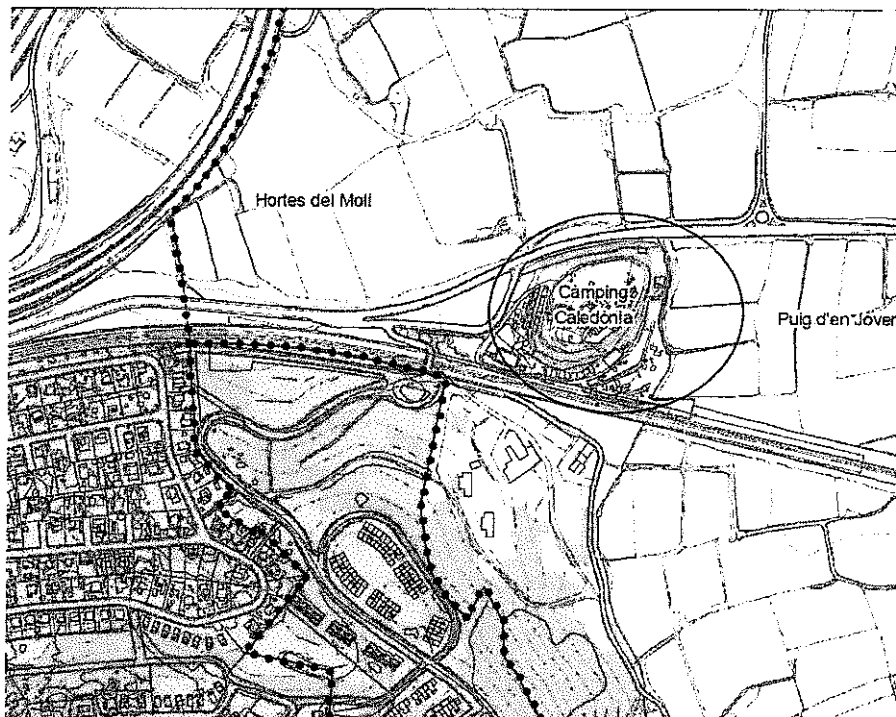
Quant a l'accés a la franja de protecció, aquest s'ha de fer sempre que es pugui a través de la xarxa viària de la urbanització. En cas que s'hagi de passar per finques veïnes, s'estableix una servitud de dret d'accés. Aquest accés ha de ser durant el temps estrictament necessari per fer les actuacions, l'afectació ha de ser mínima i s'ha de fer pel punt menys perjudicial o incòmode de les finques afectades, prenent sempre en consideració les indicacions del propietari. Finalment, si és compatible, s'ha d'accedir pel punt més convenient per a la urbanització.

Les noves urbanitzacions han de preveure una zona corresponent per incloure la franja perimetral de protecció, però en les urbanitzacions ja establertes, es pot donar el cas que els terrenys inclosos en la franja de protecció no pertanyin a la urbanització. En aquest cas, s'estableix una servitud forçosa per realitzar aquestes tasques.

Tant la servitud forçosa com de dret d'accés donen dret a una indemnització per part de l'òrgan de gestió de la urbanització o, si escau, solidàriament per part dels propietaris de les finques. La quantia d'aquesta indemnització consisteix en el valor de la part afectada i la reparació dels perjudicis ocasionats.

Finalment, apuntar que aquest informe es refereix exclusivament a les mesures de protecció contra incendis, però no pel que fa a la flora a protegir.

CONSELLERIA DE SEGURETAT
Departament de Protecció Civil
Exp. 75/15
LB



Desnivell del terreny



Pendents > 20%

Si bé el Pla d'autoprotecció s'informa **favorablement**, condicionat a l'ampliació de les fitxes de l'annex 4 amb una fitxa sobre l'accident de mercaderies perilloses i una altra sobre incendis forestals, caldrà complementar-lo amb les següents condicions d'us i prevenció:

1er. ZONA D'INDEFENSIÓ ENVERS L'AUTOPROTECCIO (IEA) PER RAÓ DEL RISC QUÍMIC EN EL TRANSPORT DE MERCADERIES PERILLOSES

Aquest tram de línia ferroviària (Tram Sant Vicent de Calders-Tarragona; ID 18), té un nivell de flux en la xarxa ferroviària important i risc molt alt, CODI INE 43148, i segons la IT001 de la DGPC i les dades del TRANSCAT, aquests trams tenen associada una zona d'indefensió (ZIF) de 250 m, en ser un tram de via amb matèria representativa Blevé.

CONSELLERIA DE SEGURETAT
Departament de Protecció Civil
Exp. 75/15
LB

Caldrà tenir en compte les consideracions de l'article 375.2 i 3 sobre condicions que son d'aplicació als edificis privats i equipaments inclosos dins de la zona IEA segons la IRP 971/2010.

Tenint en compte la instrucció IRP/971/2010, de 31 de març (sense efecte parcialment per la resolució INT/2330/2013, de 29 d'octubre), i la IT.001 TRANSCAT (Pla especial per accidents en el transport de mercaderies perilloses) de la Direcció General de Protecció Civil, cal considerar allò indicat a l'apartat 4.3 de la IT.001 TRANSCAT INT/2330/2013: Construccions i/o activitats vulnerables compatibles en zona d'indefensió.

2n. INCENDIS FORESTALS

La zona d'afecció del càmping té al seu voltant masses forestals afectades per la llei 5/2003. Així mateix, consten terrenys amb un pendent superior al 20%.

Cal doncs, considerar la Llei 5/2003, de 22 d'abril, de mesures de prevenció dels incendis forestals en les urbanitzacions sense continuïtat immediata amb la trama urbana.”

Considerant allò que disposa l'article 22.2 del Decret 30/2015, de 3 de març, pel qual s'aprova el catàleg d'activitats i centres obligats a adoptar mesures d'autoprotecció.

Per tot això, proposo a la Comissió Local de Protecció Civil el següent acord:

Primer.- Homologar el pla d'autoprotecció amb núm. de registre d'entrada 201500015831, corresponent a l'activitat de càmping, de la qual és titular CÀMPING CALEDÒNIA SL, amb CIF B43213297, amb les condicions establertes a l'informe emès pel cap de secció de Protecció Civil.

Segon.- Comunicar aquest acord a l'interessat.”

Tarragona, 10 de juliol de 2015



Sr. Pau Pérez Herrero
Tinent d'Alcalde, conseller delegat de Seguretat