

El parc ecohistòric del Pont del Diable, un espai al servei de les persones

EL PONT DEL DIABLE




Visita'ns a:



Parc ecohistòric del Pont del Diable © | 2013

El parc ecohistòric del Pont del Diable, un espai al servei de les persones



PARC perquè és un indret on les persones es poden trobar i poden desenvolupar-hi activitats socials, culturals, de lleure i educatives. **PARC** també perquè té un nivell de protecció elevat, com a porta d'entrada de l'Anella Verda i hoste d'un monument inclòs a la llista de Patrimoni de la Humanitat

ECO perquè l'entorn natural de la finca, amb una mostra molt interessant de vegetació mediterrània. Permet el desenvolupament d'activitats educatives, científiques i de conservació del medi i els béns i serveis que, per la ciutat, presten els seus ecosistemes.

HISTÒRIC perquè incorpora la presència dominant de l'aqüeducte romà, sense el qual la ciutat de Tàrraco no hauria estat possible, a més d'altres valors tan interessants com els jardins romàntics dels Puig i Valls, elements que necessiten ser gestionats sota el concepte de **valor afegit cultural**

Visita'ns a:



El parc ecohistòric del Pont del Diable, un espai al servei de les persones



MEDFORLIFE Communication



**Editorial
Mediterrània**

grupo **ormo**

NilTravel



FUNDACIO
**POPULUS
ALBA**

Visita'ns a:



N E M E S I S
S.C.C.L.
arqueologia - difusió cultural

Parc ecohistòric del Pont del Diable © | 2013

El parc ecohistòric del Pont del Diable, un espai al servei de les persones



Visita'ns a:



Parc ecohistòric del Pont del Diable © | 2013

El parc ecohistòric del Pont del Diable, un espai al servei de les persones



Es planteja un entall d'activitats per tractar i descobrir l'espai des de tres vessants innovadores i interconnectades entre sí:

- ✓ **El medi natural i els jardins romàntics**
- ✓ **La història, l'arqueologia i la cultura**
- ✓ **L'esport i l'aventura**

Organitzades mitjançant els següent serveis:

- ✓ **Activitats per a grups organitzats**
- ✓ **Activitats de guiatge dins d'un horari determinat**
- ✓ **Esports i lleure**
- ✓ **Itineraris saludables**
- ✓ **Ruta autoguiada**



Visita'ns a:



El parc ecohistòric del Pont del Diable, un espai al servei de les persones

1. MEDI NATURAL I JARDINS ROMÀNTICS	
La fauna	1.1. Descubrim els rastres dels animals
	1.2. Fem menjadores pels ocells
	1.3. Els petits animals de la finca
La flora i la vegetació	1.4. Arbusts i arbres mediterranis, descoberta amb els 5 sentits
	1.5. L'herbari
	1.6. Les plantes aromàtiques
	1.7. Els incendis forestals, adaptacions de la vegetació
Els jardins romàntics	1.8. Els jardins de Puig i Valls, característiques de la vegetació
L'aigua	1.9. El cicle de l'aigua i el subministrament

2. HISTÒRIA, ARQUEOLOGIA I CULTURA	
L'enginyeria hidràulica	2.1. Porta'm aigua, Pont del Diable
Les pedreres romanes	2.2. Els picapedrers del Pont del Diable

Visita'ns a:



El parc ecohistòric del Pont del Diable, un espai al servei de les persones

3. ESPORT I AVENTURA

Itineraris i rutes saludables	3.1. L'Anella Verda de Tarragona, al seu pas pel Pont del Diable
	3.2. Coneix els límits de la finca
Aventura	3.3. Tirolina i tir amb arc * 3.4. El joc del tresor i geocaching *

4. VISITA GUIADA

Visita guiada	4.1. Visita guiada per a grups organitzats
---------------	--



Visita'ns a:



ACTIVITATS DE GUIATGE DINS UN HORARI DETERMINAT

- ✓ La durada aproximada d'aquesta visita és d'**una hora**
- ✓ Es limitarà el grup a un màxim de 25 persones.
- ✓ Es marcaran els horaris de les visites per tal de fer-ne 3 en un matí (estant els guies capacitats per combinar la visita en llengua catalana, castellana i anglesa)

Continguts

- ✓ Inici a la caseta del guarda, on es presentarà l'exposició del centre d'interpretació
- ✓ Els jardins romàntics de Puig i Valls
- ✓ L'aqüeducte romà de les Ferreres, on s'explicarà les característiques de la construcció, la funció i les llegendes
- ✓ Les pedreres romanes
- ✓ La vegetació mediterrània i fauna associada

Visita'ns a:



ITINERARIS I RUTES SALUDABLES

- ✓ El recorregut de l'aigua en època romana
- ✓ Les pedreres romanes
- ✓ Tast de l'Anella Verda de Tarragona
- ✓ Xarxa de Camins existents

RUTA AUTOGUIADA



Visita'ns a:



ESDEVENIMENTS PERIÒDICS

MERCATS PERIÒDICS

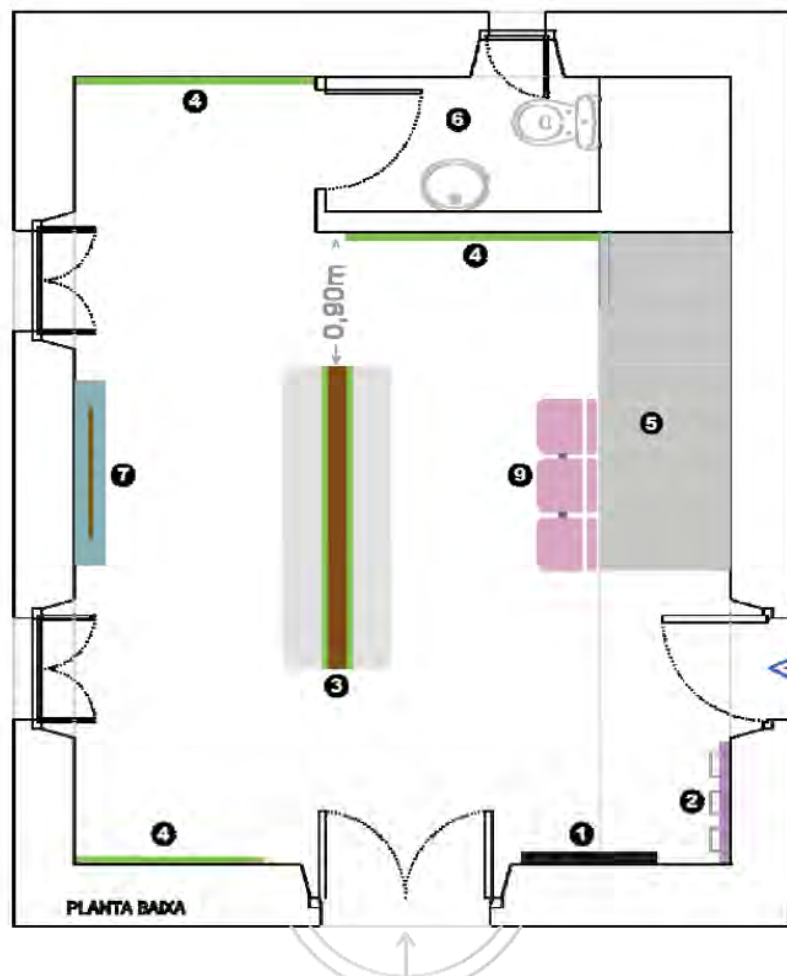
- DE PRODUCTES AGROALIMENTARIS ECOLÒGICS, DE VINS I CAVES DE LES D.O. TARRAGONINES, ANTIGUITATS, LLIBRES, CÒMICS...

NITS DE CINEMA, CONCERTS...

ACTIVITATS ESPORTIVES ORGANITZADES...

PROGRAMES ESPECÍFICS DE SUPORT A ESDEVENIMENTS EXTRAORDINARIS A LA CIUTAT...

CENTRE D'INTERPRETACIÓ DE LA CASETA DEL GUARDA



- 1 Pantalla tàctil
- 2 Panell dispensador de material divulgatiu
- 3 Estructura de fusta vinilitzada amb suports inclinats en ambdós costats
- 4 Panell interpretatiu
- 5 Armari adaptat sota les escales
- 6 Lavabo
- 7 Maqueta de l'Aqüeducte de les Ferreres
- 8 Accés adaptat per a minusvàlids
- 9 Cadires

CENTRE D'INTERPRETACIÓ DE LA CASETA DEL GUARDA

CONTINGUTS DE L'EXPOSICIÓ

Continguts ECO: patrimoni natural, paisatge i medi ambient

- El bosc mediterrani: la pineda de pi blanc, la brolla i la màquia
- La vegetació xeròfila (adaptacions) i el risc d'incendi forestal
- Els conreus mediterranis extensius
- Els ocells del bosc, de les màquies i les brolles
- Els habitants terrestres: invertebrats, mamífers, amfibis i rèptils
- El margalló, espècie protegida
- L'aïllament i els efectes sobre la biodiversitat
- El Cicle de l'aigua i l'aprofitament eficient d'aquest recurs

Continguts HISTÒRIC: patrimoni cultural

- L'aqüeducte del Pont del Diable, obra mestra dels enginyers romans a Tàrraco
- Altres aqüeductes romans
- Altres ponts del Diable
- Les pedreres de Tàrraco
- El jardí romàntic dels Puig i Valls

CENTRE D'INTERPRETACIÓ DE LA CASETA DEL GUARDA



La vegetació i la fauna de l'entorn



Pi blanc - *Pinus halepensis*

Els vessants dels turons que emmarquen el torrent de Renau estan coberts per denses pinedes de pi blanc que creixen sobre brolles i màquies litorals (comunitats arbustives). Des del torrent de Renau remunten alzines i fins i tot roures oenoides (*Quercus oenoides*), tot i que en general les característiques dels substrats (de natura calcària), els rigors de la sequedat estival i l'exposició a vents forts de component oest determinen una vegetació de natura clarament xerofítica. Així, segons la maduresa de les pinedes, la influència dels incendis forestals o el temps que ha transcorregut des de l'abandonament de molts conreus (especialment garrofers) determinen la cobertura arbòria i arbustiva. Conseqüentment, hi ha un mosaic d'espais oberts i àrees arbrades tancades, algunes d'elles formades per pins molt joves i densos. Entre l'estrat arbustiu que conforma el solabosc de les pinedes en destaquen espècies com el romaní (*Rosmarinus officinalis*), la farigola (*Thymus vulgaris*), l'espemallac (*Santolina chamaecyparissus*), el lentiscle (*Pistacia lentiscus*) o el garric (*Quercus coccifera*) entre altres.

L'aïllament d'aquest sector ha permès l'existència d'una rica comunitat vertebrada pròpia de la terra baixa. Com a singularitat especial, tot aquest sector (i els conreus propers) forma part del territori d'una parella d'àguila cua-barrada (*Hieraaetus fasciatus*), el rapinyaire mediterrani per excel·lència, que té a l'embassament del Catllar l'única parella del Tarragonès. Aquest rapinyaire s'alimenta bàsicament de conills (contribuint a controlar les poblacions excessives que afecten vinyes i altres conreus) i perdius, i necessita de gran tranquil·litat a les zones de cria i la presència d'àrees obertes on poder caçar. Per altra banda, també són destacables a la zona altres espècies d'aus rapinyaires com l'astor (*Accipiter gentilis*), el xoriguer (*Falco tinnunculus*), el duc (*Bubo bubo*), el mussol (*Athene noctua*), el gamarús (*Strix aluco*), l'esperver (*Accipiter nisus*), l'aligot (*Buteo buteo*) i l'interessant torfí (*Burhinus oedipnemus*), una au pròpia d'ambients oberts i semiestèpics.



Puput - *Upupa epops*



Conill - *Oryctolagus cuniculus*



Mallarenga carbonera



Llargandax ocel·lat
Lacerta lepida



Gripau comú - *Bufo bufo*



Phedra densa de pi blanc



Romani - *Rosmarinus officinalis*



Garric - *Quercus coccifera*



Broc d'hivern - *Erica multiflora*



Eslepa - *Cistus albidus*



Farigola - *Thymus vulgaris*



Elaborat amb el suport de Limonium S.L.U. / 977 340 018 / www.limonium.org



CENTRE D'INTERPRETACIÓ DE LA CASETA DEL GUARDA



Itineraris saludables a Tarragona



Els recorreguts



	Itinerari 1	Itinerari 7
Distància	5,2km	1,6km
Durada aproximada	1 hora i 50 minuts	1 hora i 10 minuts
Circa de dificultat	Mg	Mg

La tracció de tots dos recorreguts de longitud diferent però que comparteixen part del seu traçat. Des del punt on es troben, els recorreguts segueixen part del camí dels rius a embals al costat de Baix el Colador. Per espai d'entorn de terra als diversos entorns comencem la zona nord-oest municipal, de caudals agrícoles i rural amb el caserí dels. El límit de la tracció, els recorreguts travessen diferents zones vegetatives ja no només pel seu ús agrícola i patrimonial, sinó també pel seu valor natural.

En primer lloc, una diversió de camins de terra de les diverses zones. Després segueix un camí més concret per una zona de fons de la poca i terra ben conservada que presenten altres aïllats (Quercus suber) i la demarcació de Tarragona. Des d'aquest punt es dirigeixen al llogaret.

Itinerari 1 (marcat en taronja) comença pel camí de Puigover, deixant de banda diferents zones que connecten el sender d'interès amb el camí que arriba al llogaret. Durant aquest traçat, el recorregut travessa la zona baixa de la vall de les Cerdanyelles, una zona natural caracteritzada per presència de rieres (normalment en un riu molt a prop del caserí). Aquest sender té un solcanç de terra i fons de vegetació de fageda. Després del recorregut deixa de banda el camí de Puigover (que condueix a l'embals) i agafa el llogaret connectant el camí de l'Albacosta a les Valls; aquest camí condueix a l'embals i a la zona de les Cerdanyelles. Continuant l'itinerari, aquest camí un altre element natural de rellevància per al municipi, es tracta de la zona de la Vinya, un ja prou gran (fons de terra) de gran bellesa i molt relaxant en tot el recorregut. Després del llogaret s'interessa amb la zona de la vall de les Cerdanyelles. En aquest punt condueix a la zona de la vall de les Cerdanyelles (Albora) i finalment. Des d'aquest punt, l'itinerari arriba al caserí per la zona de les cases de la capella. De un espai rural on el que l'itinerari 1 es creua de nou amb l'itinerari 7 i tota cosa van a parar en direcció sud de nou al punt de partida.

Per la zona baixa, **Itinerari 7** (marcat en vermell) consisteix en la zona de les altres zones en direcció sud fins a arribar a la capella, on torna a connectar amb l'itinerari 1. Aquest sender té una longitud total per la vall nord de la muntanya del Puigover (de més al de la zona amb 400,0m d'altura més).

Com mantenir un estil de vida saludable ?

Per la vida mantenir un estil de vida saludable, és bàsic tenir els conceptes "alimentació" i "activitat". Els efectes positiu que tenen ambdós conformen la base d'un estil de vida saludable i que més factors negatius provoca pel les altres necessitats de la vida.

La pràctica d'activitat física ajuda a reduir i evitar, reduir la sensació de fatiga i combatre les emocions negatives. També ajuda al cervell a eliminar endorfines que quita estress i dona energia i facilita el sentiment de plaer.

Per això també, mantenir una dieta saludable, juntament amb la pràctica de l'activitat física i l'activitat física, ajuda a controlar el pes i a mantenir un estil de vida saludable sempre generalment una disminució de les anàlisis i benestar, així com també ajuda a controlar millor i contribuir a la millora de la qualitat de vida en la veïnes.

Així doncs, el mantenir un estil de vida saludable que segueix les pautes que marquen les piràmides i veurem com, glicèmia i la regularitat, reduïda la taxa qualitat de vida.

Tingues cura de l'entorn !

Respecta el hàbit del canvi, segueix correctament les instruccions de l'itinerari.

Si portes animals domèstics recull sempre els excrements que puguis fer: tota voluntat que estigui net.

No arrebegues ni muntres la vegetació de l'entorn, així fets en podem gaudir.

No fentes excursions a terra. Si en general, evita no les arribar fins a trobar una paperera.

Respecta la flora que està envoltat.

Està rigorosament prohibit encendre foc en la zona.





© Alimentació Catalana, 2010-2011, 2013. 11. Institut de Salut i Nutrició de Catalunya



112 Per a qualsevol problema, truca al 112.

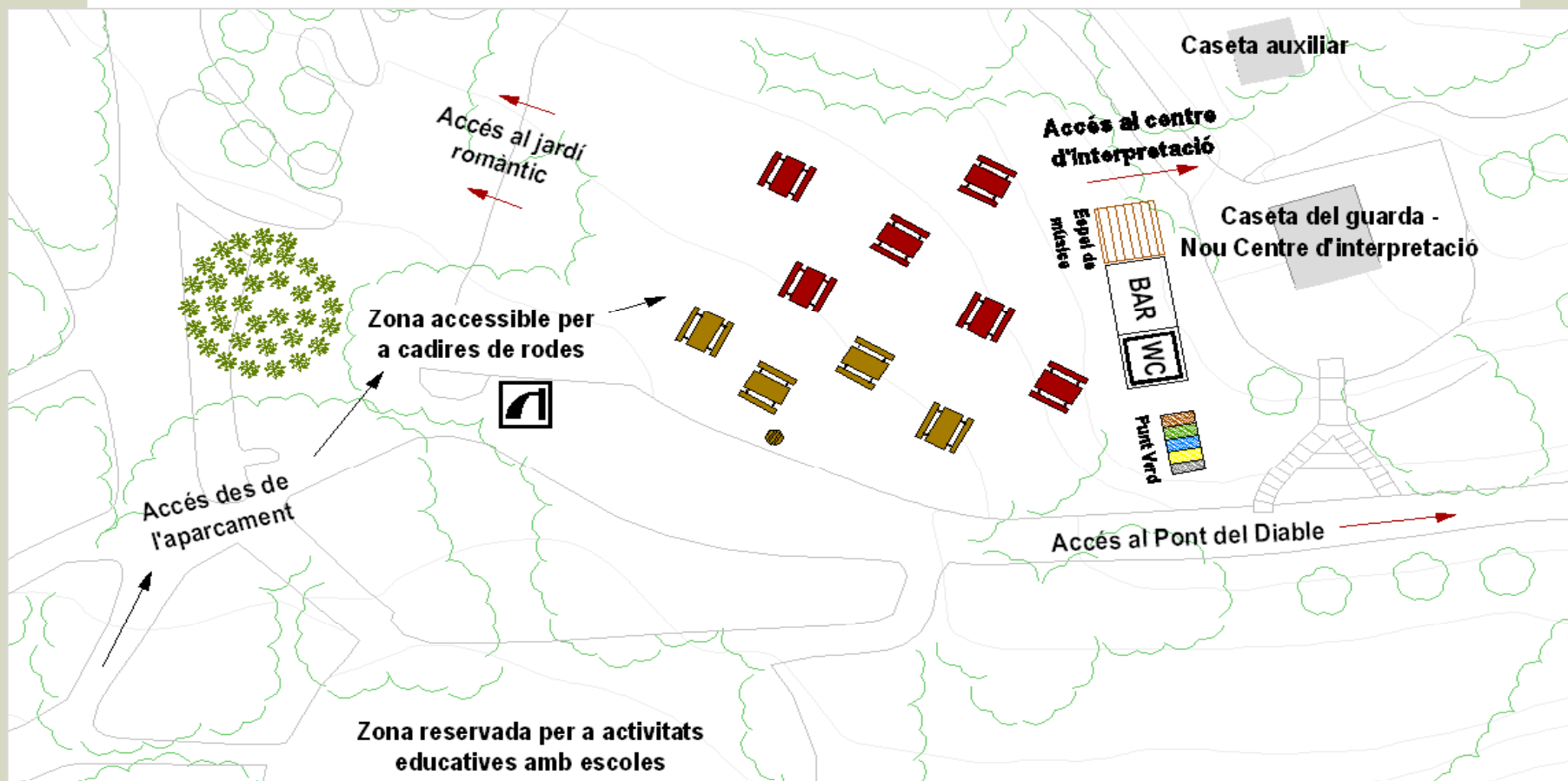
Limonium - Territori Intel·ligent: www.limonium.org

Parc ecohistòric del Pont del Diable © | 2013

CENTRE D'INTERPRETACIÓ DE LA CASETA DEL GUARDA



PROPOSTA D'UBICACIÓ D'INSTAL·LACIONS



El parc ecohistòric del Pont del Diable, un espai al servei de les persones

LA TERRASSA-RESTAURANT I BOTIGA: Med For Life Pont del Diable

Visions i Tendències

- ✓Sostenibilitat i Responsabilitat
- ✓El Poder de la Memòria
- ✓El Bo, Net, Just (Fair)

Consumidors 3.0.

Les Necessitats del servei

- ✓Necessitat de Coneixement
- ✓Necessitat de Naturalitat
- Necessitat d'ètica (Integritat)
- ✓Necessitat d'Edutainment (education+entertainment)



El parc ecohistòric del Pont del Diable, un espai al servei de les persones

LA TERRASSA-RESTAURANT I BOTIGA: Med For Life Pont del Diable



Visita'ns a:



Parc ecohistòric del Pont del Diable © | 2013

ALTRES INSTAL·LACIONS

Noves taules de
picnic

Punt verd

Tarima de fusta per
a actes

Senyalització
indicativa

Aparcabicicletes

Senyalització
interpretativa
exterior

Cartellera
informativa a
l'entrada al Parc



Pèrgola



El parc ecohistòric del Pont del Diable, un espai al servei de les persones

WEB

EL PARC ECOHISTÒRIC DEL PONT DEL DIABLE
Un espai al servei de les persones

Patrimoni Mundial Patrimoni Mundial World Heritage Patrimoine Mondial Kulturerbe der Menschheit Patrimonio Mondiale Всемирное наследие

EL PONT DEL DIABLE

VIU-LO

- ACTIVITATS I SORTIDES
- RESERVES I INSCRIPCIONS
- VISITA VIRTUAL
- CENTRE D'INTERPRETACIÓ
- SERVEIS
- BOTIGA ONLINE
- PATRIMONI NATURAL
- PATRIMONI CULTURAL
- ITINERARIS

NOTÍCIES

PLÀNOL INTERACTIU

PARTICIPA

Tarragona ESPAI VERDS Tarragona



XARXES SOCIALS

The screenshot shows the website for the MIHIT Museum of Tarragona. The main content area features a large image of the Aqueduct of the Ferreres, a Roman aqueduct with three arches. Below the image, there is a navigation menu with options like 'Inici', 'L'Ajuntament', 'Conselleria', 'Patrimoni', and 'Museu'. A section titled 'L'AQUEDUCTE DE LES FERRERES' provides information about the monument, including its location (N.240 a Lleida) and a description of its structure and history. A sidebar on the left lists various museum exhibits and activities. At the bottom, there are logos for accessibility and social media.

The screenshot shows the Facebook page for the Ajuntament de Tarragona. The page features a cover photo of a public square with a fountain. The profile picture is the Tgn logo. The page includes a welcome message, a registration button, and various social media icons. The page name is 'Ajuntament de Tarragona' and it has 2290 likes.

The screenshot shows the Twitter profile for the Ajuntament de Tarragona. The profile picture is the Tgn logo. The bio includes the name 'Ajuntament Tarragona' and the handle '@TGNAjuntament'. The location is listed as 'Tarragona · tarragona.cat'. The background image shows the same public square as the Facebook page.

BANNERS ENLLAÇ A WEBS CORPORATIVES

MIHIT MUSEU D'HISTÒRIA DE TARRAGONA

Casa Canals
Casa Castellana
El Circ Romà
El Fòrum de la Colònia
El Fòrum Provincial, Pretori
La pedrera romana del Mèdol
L'Amfiteatre
L'Aqüeducte de les Ferreres
Les Muralles
Volta del Pallol

L'AQUÈDUCE DE LES FERRERES

Informació Horaris Preus

INFORMACIÓ

Tàrraco va disposar en època romana de dos aqüeductes: el primer, procedent del riu d'Amerter, i el segon, procedent del riu de Francolí. A més, aquest darrer aqüeducte es b...
Aquestes conduccions hidràuliques tenien com a n...
emplaçats a la ciutat (castella aquae). Per facilitar...
aqüeductes aprofitava el pendent natural del terreny...
accidents geogràfics eren insalvables de forma na...
la conducció de l'aigua sobre una estructura d'una...
Ferreres és un exemple d'aquest tipus. La seva co...
recollia l'aigua a l'actual localitat de Puigdelví i la o...
va construir per tal de salvar una vall natural. Con...
construïdes amb carreus (opus quadratum). La inf...
llum i 5,70 d'alçada. La superior en presenta 25 de...
construcció és de 27 metres i la longitud de 217 m...
per una conducció per on hi circulava l'aigua i que...
construcció devia estar impermeabilitzada mitjançan...
evitava les fuites de líquid.

Accésibilitat

Tarragona

Patrimoni Mundial Patrimoni Mundial World Heritage Patrimoni Mundial Patrimoni Mundial

Guia pràctica Planifiqueu el vostre viatge Què fer? Publicacions Agenda

descobriu Tarragona museus i monuments rutes camins de Tarragona

MIHIT > QUÈ FER? > MUSEUS I MONUMENTS

Aqüeducte de les Ferreres o 'Pont del Diable'

N-240 a Lleida (a 4 km. de Tarragona), 43007
Tel.: 977 24 22 20

mht@tarragona.cat
http://www.museutgh.com

El famós Pont del Diable és només un fragment d'una ciutat des del riu Francolí. L'aigua es captava del mar i es conduïa més de deu quilòmetres de diferents mides. El de la partida de les Ferreres té una màxima de 27 i quasi 2 metres de gruix, la fil·la té 590 metres de llum. Fou construït al segle I i té una doble línia d'arcades.

Monument a l'aire lliure.


Coordenades:
41.146733, 1.240296

Dilluns tot l'any excepte Maqueta Tàrraco, Francolí.

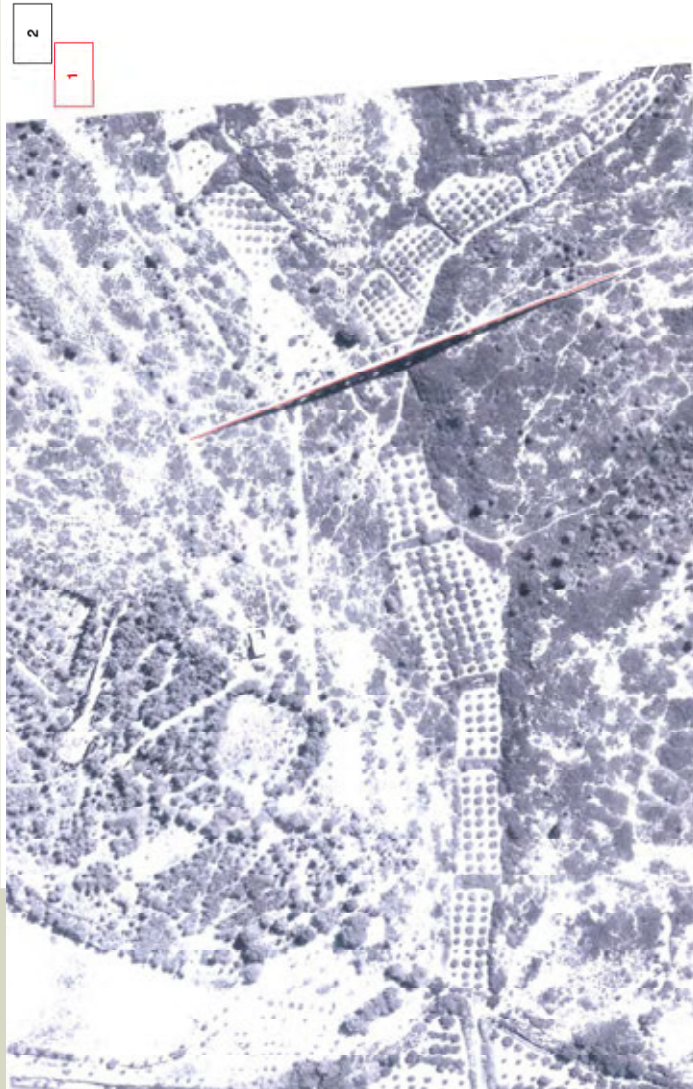
Escolteu audioguia (Durada: 4:36)

[Descarregueu l'arxiu MP3]

MERCHANDISING



APROFITAMENT DELS RECURSOS NATURALS DE LA FINCA



MILLORA DE LA BIODIVERSITAT DE LA FINCA

Recuperació de la
Festa de l'Arbre

Eradicació
espècies exòtiques

Caixes-niu per aus
d'interès i
quiròpters

Seguiment de
grups biològics

Menjadores



Posar en valor el territori

Donar visibilitat a les persones i als productes de qualitat que afegeixen valor al territori: agricultura, ramaderia, pesca, turisme, restauració...

En definitiva, crear CAPITAL CULTURAL

