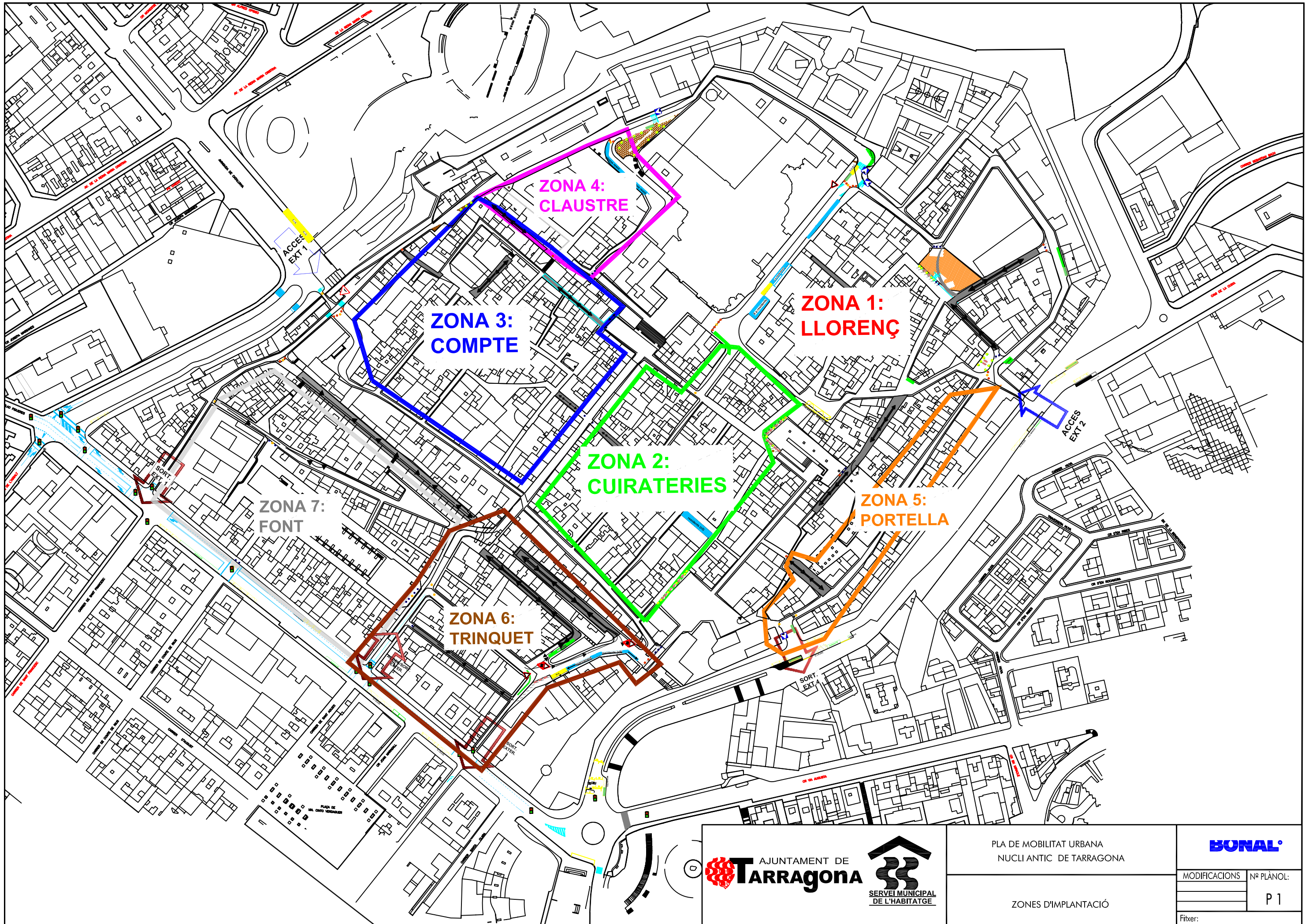


PLA DE MOVILITAT DEL NUCLI HISTÒRIC DE TARRAGONA



Nom de plànol	Denominació
P1	ZONES D'IMPLANTACIONS PROPOSTES
P2	ZONA 1 : AREA LLORENÇ
P3	ZONA 2 : AREA CUIRATERIES
P4	ZONA 3 : AREA COMPTE
P5	ZONA 4 : AREA CLAUSTRE
P6	ZONA 5 : AREA PORTELLA
P7	ZONA 6 : AREA TRINQUET
P8	ZONA 7 : AREA FONT
P9	ACTUACIONS URBANISTIQUES: PLANÓL GENERAL
P10	ACTUACIONS URBANISTIQUES: PLAÇA SANT ANTONI 1de2
P11	ACTUACIONS URBANISTIQUES: PLAÇA SANT ANTONI 2de2
P12	ACTUACIONS URBANISTIQUES: PLAÇA DEL REI 1de2
P13	ACTUACIONS URBANISTIQUES: PLAÇA DEL REI 2de2
P14	ACTUACIONS URBANISTIQUES: PLAÇA DE LA PAGESÍA 1de2
P15	ACTUACIONS URBANISTIQUES: PLAÇA DE LA PAGESÍA 2de2
P16	ACTUACIONS URBANISTIQUES: PLAÇA DEL FORUM 1de2
P17	ACTUACIONS URBANISTIQUES: PLAÇA DEL FORUM 2de2
P18	ACTUACIONS URBANISTIQUES: PLAÇA DE LA SEU 1de2
P19	ACTUACIONS URBANISTIQUES: PLAÇA DE LA SEU 2de2
P20	ACTUACIONS URBANISTIQUES: PLAÇA PALAU
P21	ACTUACIONS URBANISTIQUES: CARRER FERRER 1de2
P22	ACTUACIONS URBANISTIQUES: CARRER FERRER 2de2

PLANIMETRIA



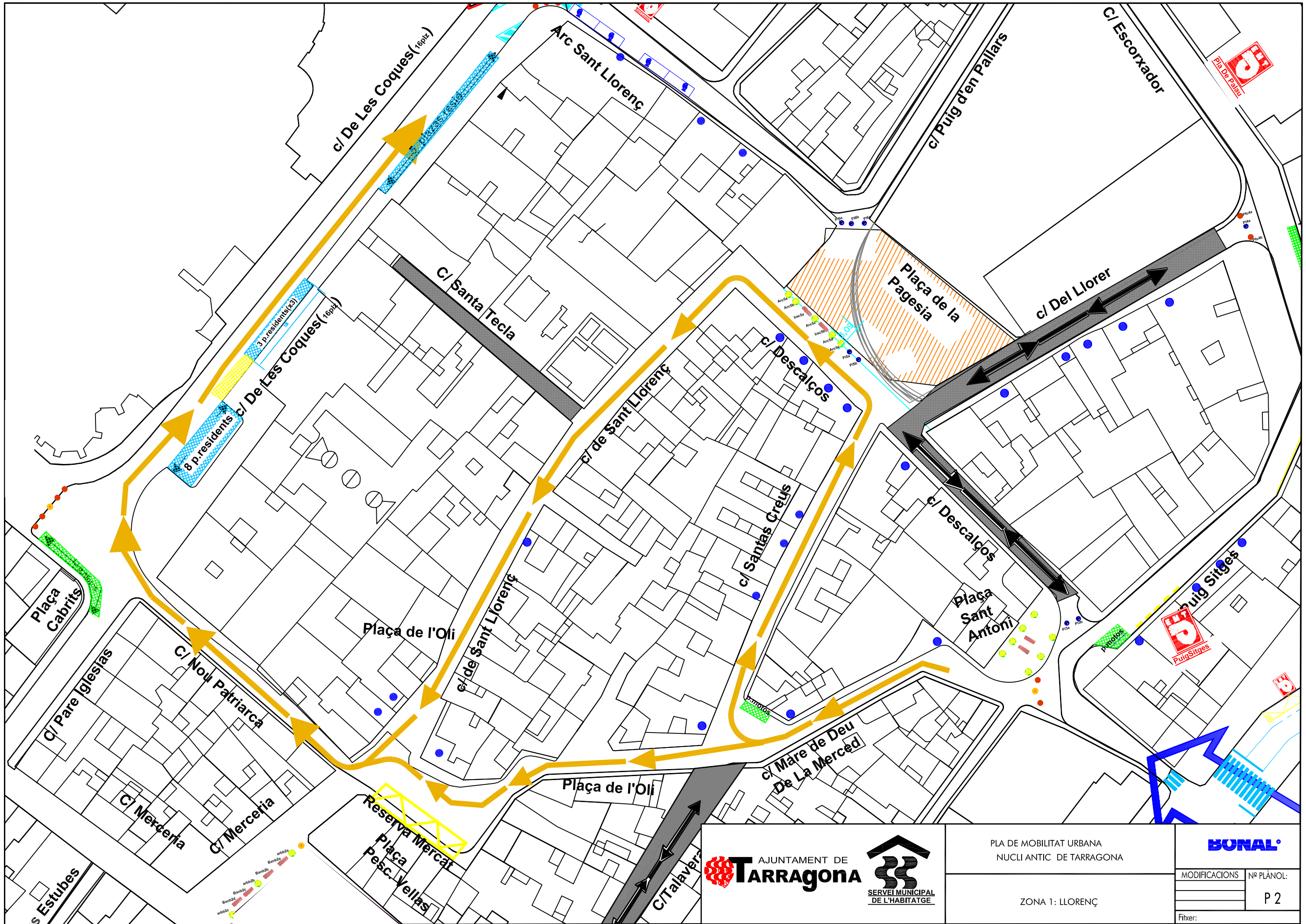

AJUNTAMENT DE TARRAGONA

SERVEI MUNICIPAL DE L'HABITATGE

PLA DE MOBILITAT URBANA
 NUCLI ANTIC DE TARRAGONA

 ZONES D'IMPLANTACIÓ

BONAL	
MODIFICACIONS	Nº PLÀNOL:
	P 1
Fitxer:	



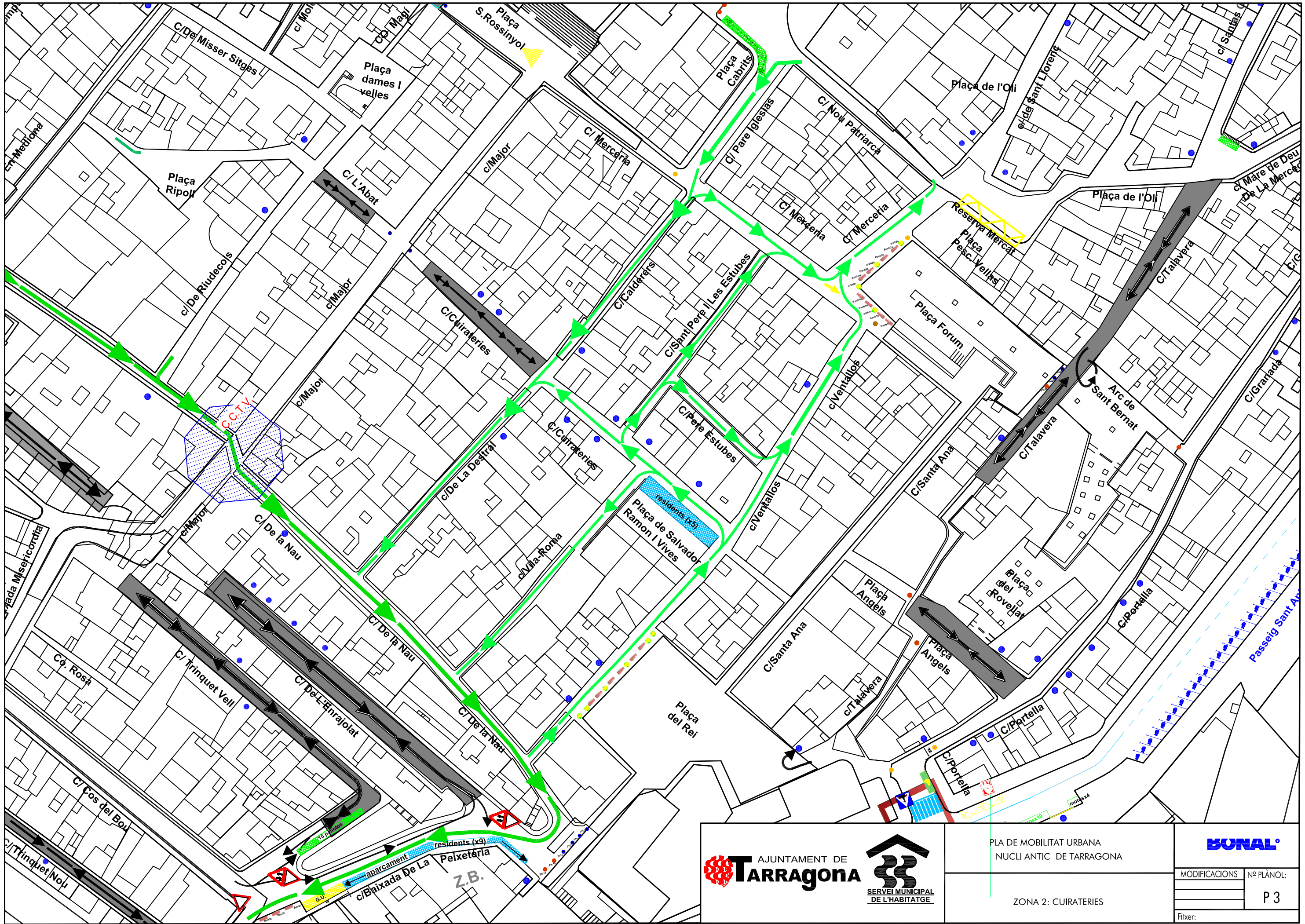

AJUNTAMENT DE TARRAGONA

SERVEI MUNICIPAL DE L'HABITATGE

PLA DE MOBILITAT URBANA
 NUCLI ANTIC DE TARRAGONA

 ZONA 1: LLORENÇ

BONAL	
MODIFICACIONS	Nº PLÀNOL:
	P 2
Fitxer:	



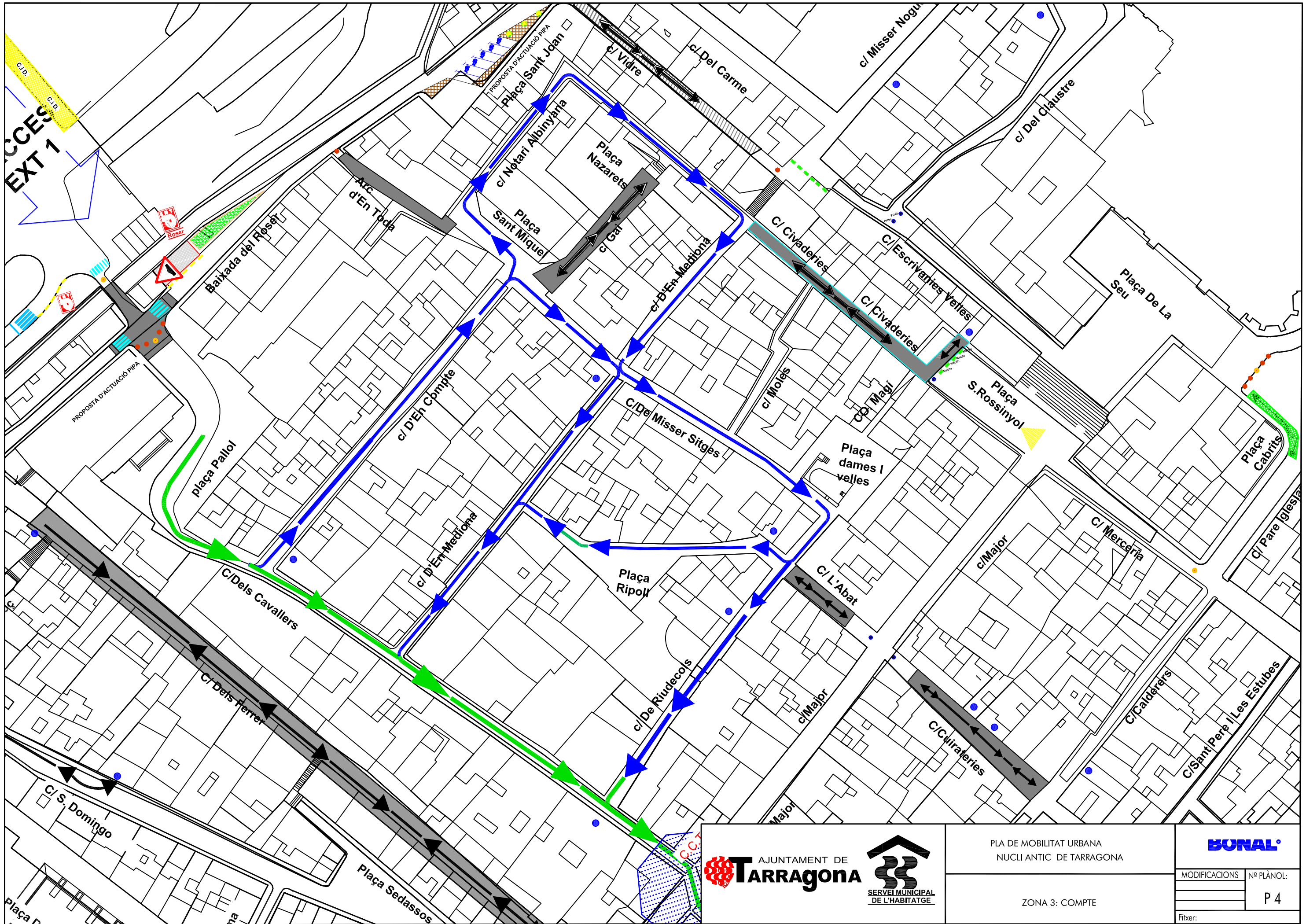

AJUNTAMENT DE TARRAGONA

 SERVEI MUNICIPAL DE L'HABITATGE

PLA DE MOBILITAT URBANA
 NUCLI ANTIC DE TARRAGONA

 ZONA 2: CUIRATERIES

BONAL	
MODIFICACIONS	Nº PLÀNOL:
	P 3
Fitxer:	



ACCES
EXT 1

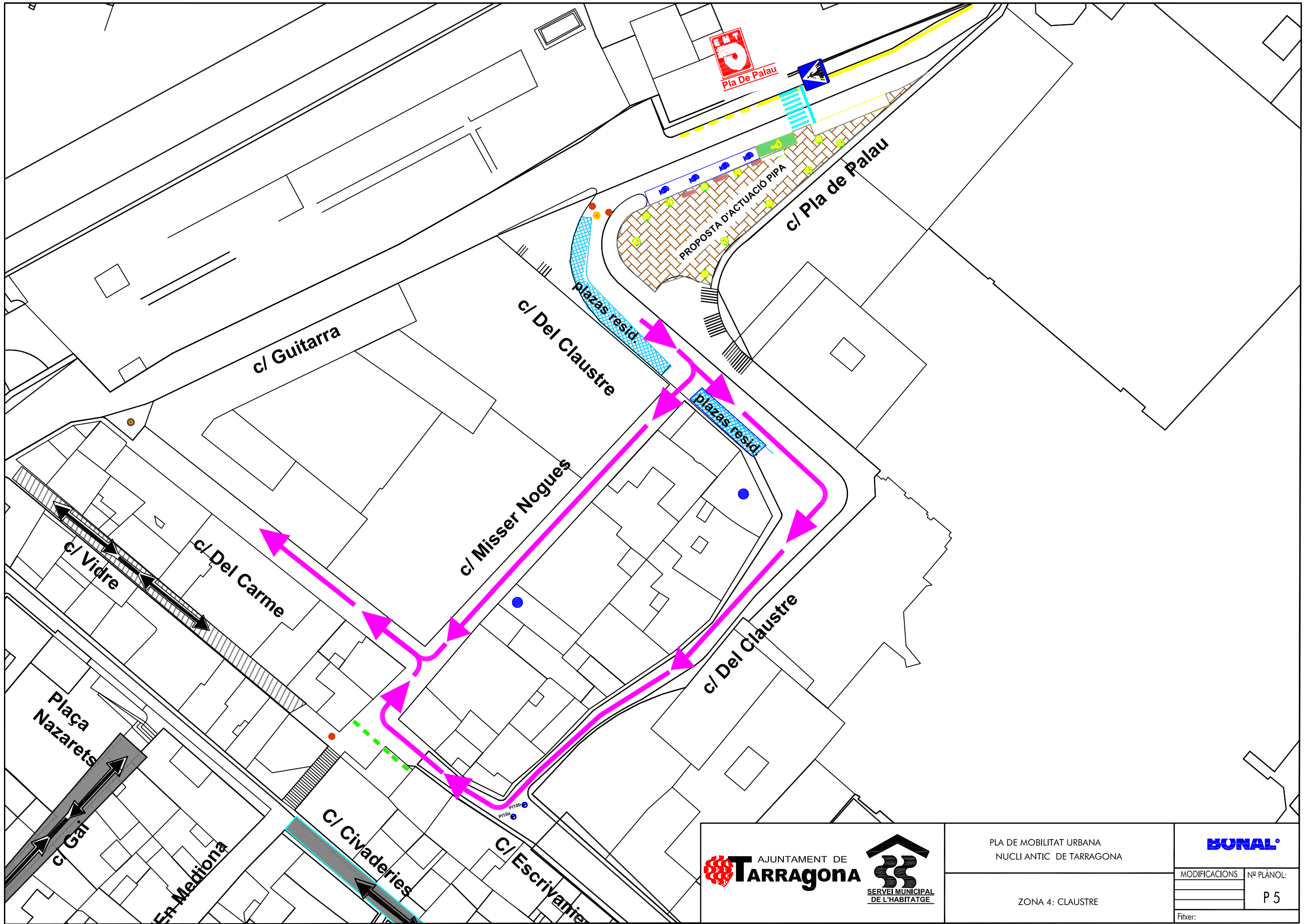

AJUNTAMENT DE TARRAGONA

SERVEI MUNICIPAL DE L'HABITATGE

PLA DE MOBILITAT URBANA
 NUCLI ANTIC DE TARRAGONA

 ZONA 3: COMPTE

BONAL	
MODIFICACIONS	Nº PLÀNOL:
	P 4
Fitxer:	



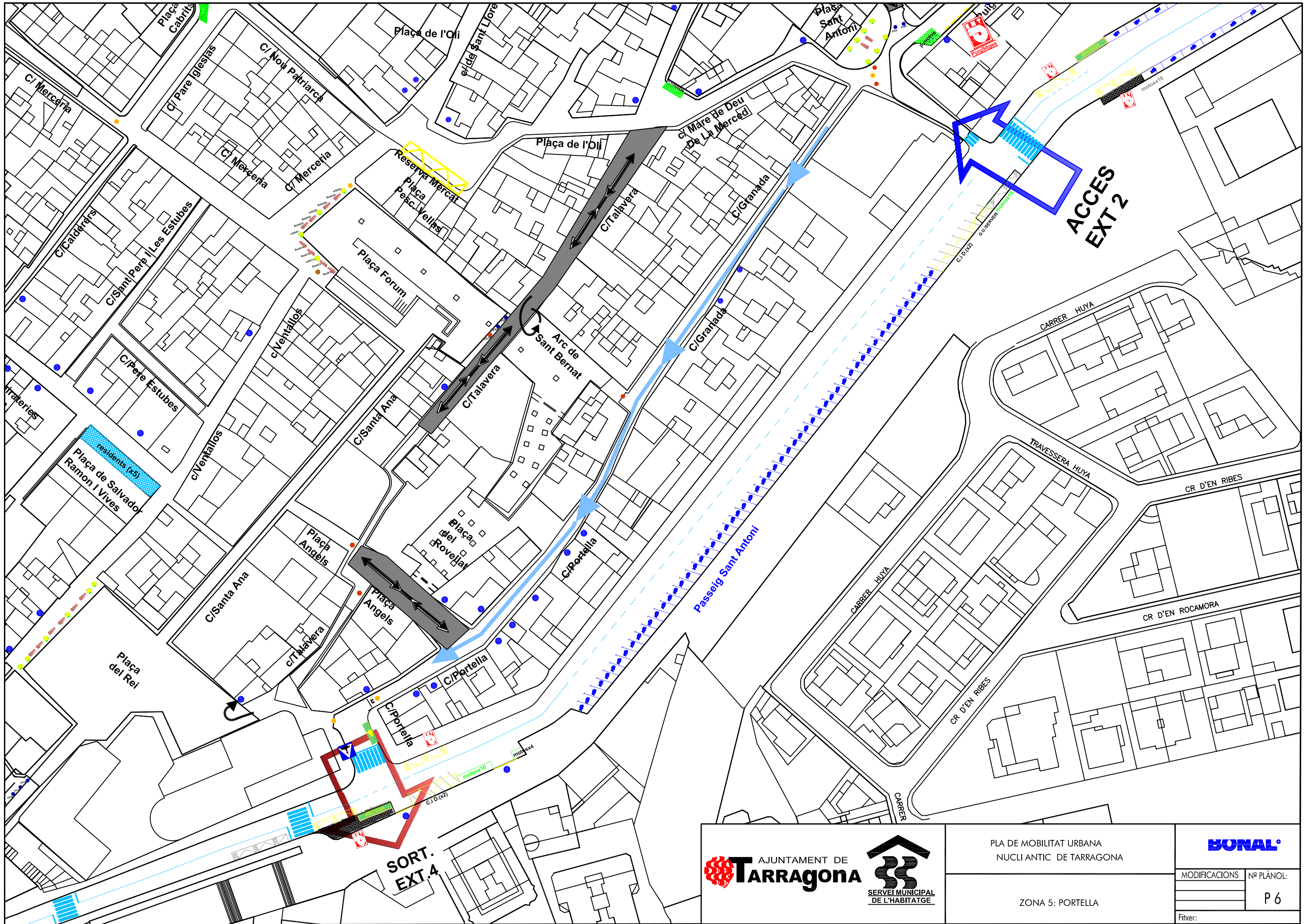

AJUNTAMENT DE TARRAGONA

SERVEI MUNICIPAL DE L'HABITATGE

PLA DE MOBILITAT URBANA
 NUCLI ANTIC DE TARRAGONA

 ZONA 4: CLAUSTRE

BONAL	
MODIFICACIONS	Nº PLÀNOL:
	P 5
Fitxer:	



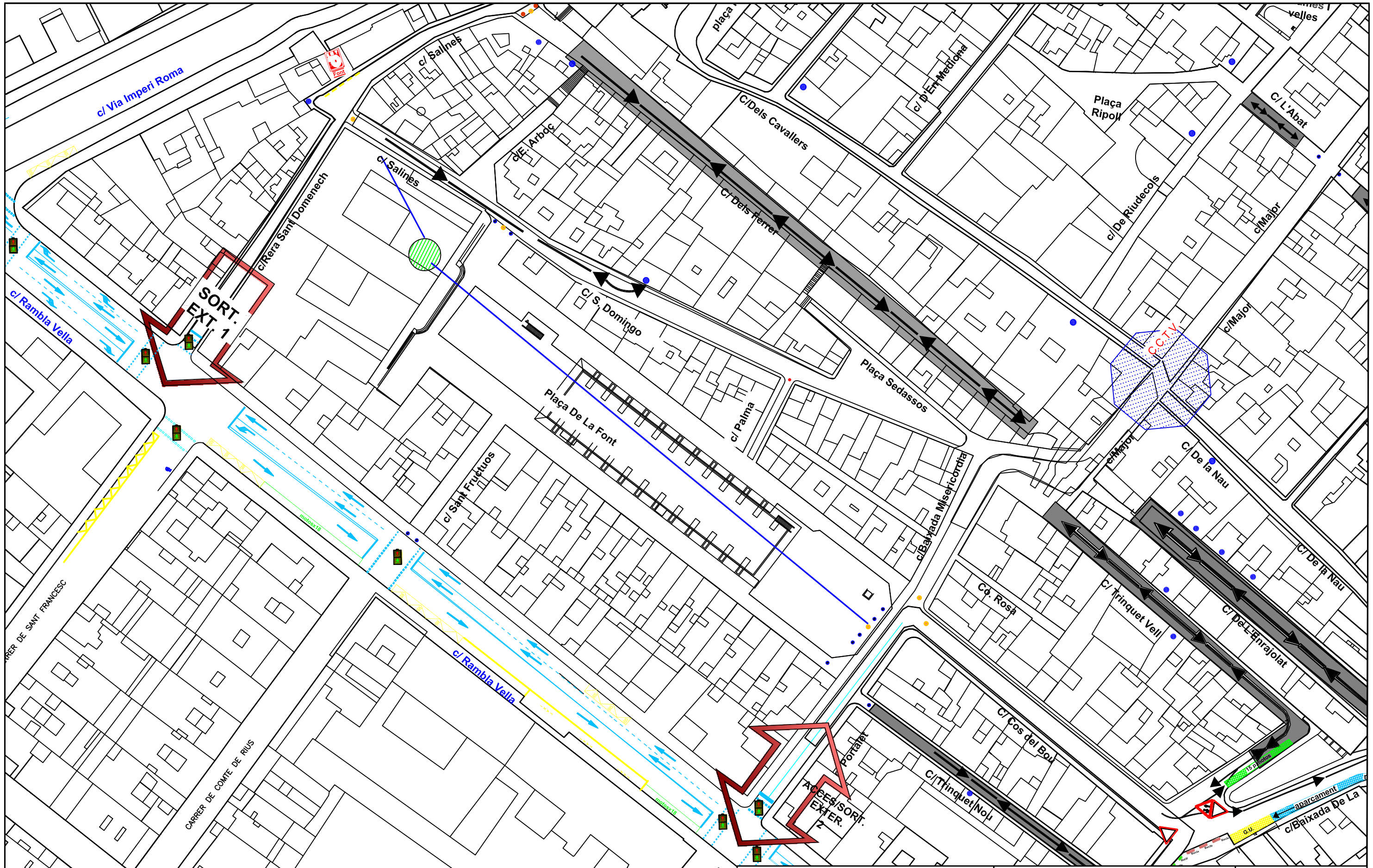

AJUNTAMENT DE TARRAGONA

SERVEI MUNICIPAL DE L'HABITATGE

PLA DE MOBILITAT URBANA
 NUCLI ANTIC DE TARRAGONA

 ZONA 5: PORTELLA

BONAL	
MODIFICACIONS	Nº PLÀNOL:
	P 6
Fitxer:	



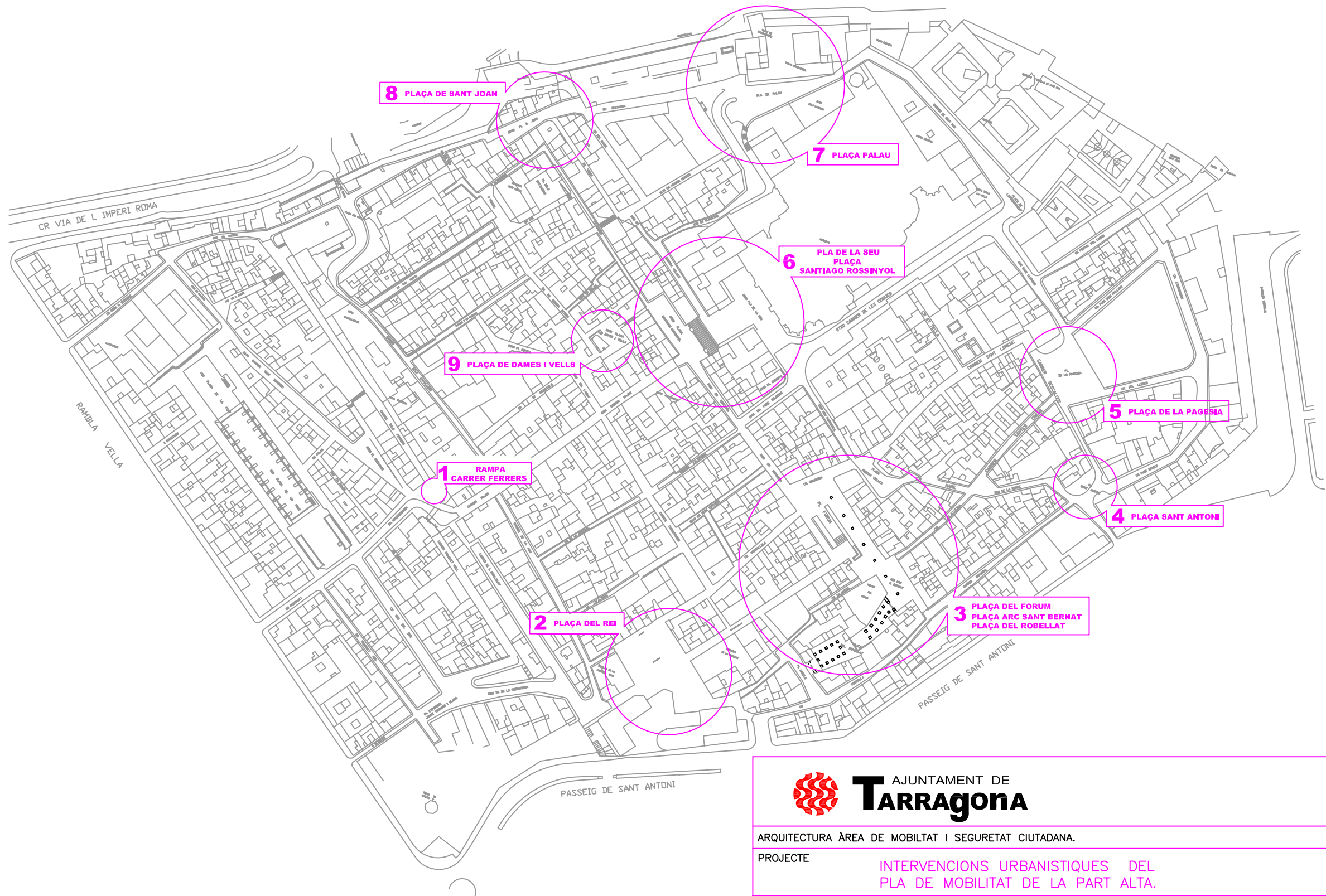

AJUNTAMENT DE TARRAGONA

 SERVEI MUNICIPAL DE L'HABITATGE

PLA DE MOBILITAT URBANA
 NUCLI ANTIC DE TARRAGONA

 ZONA 7: FONT

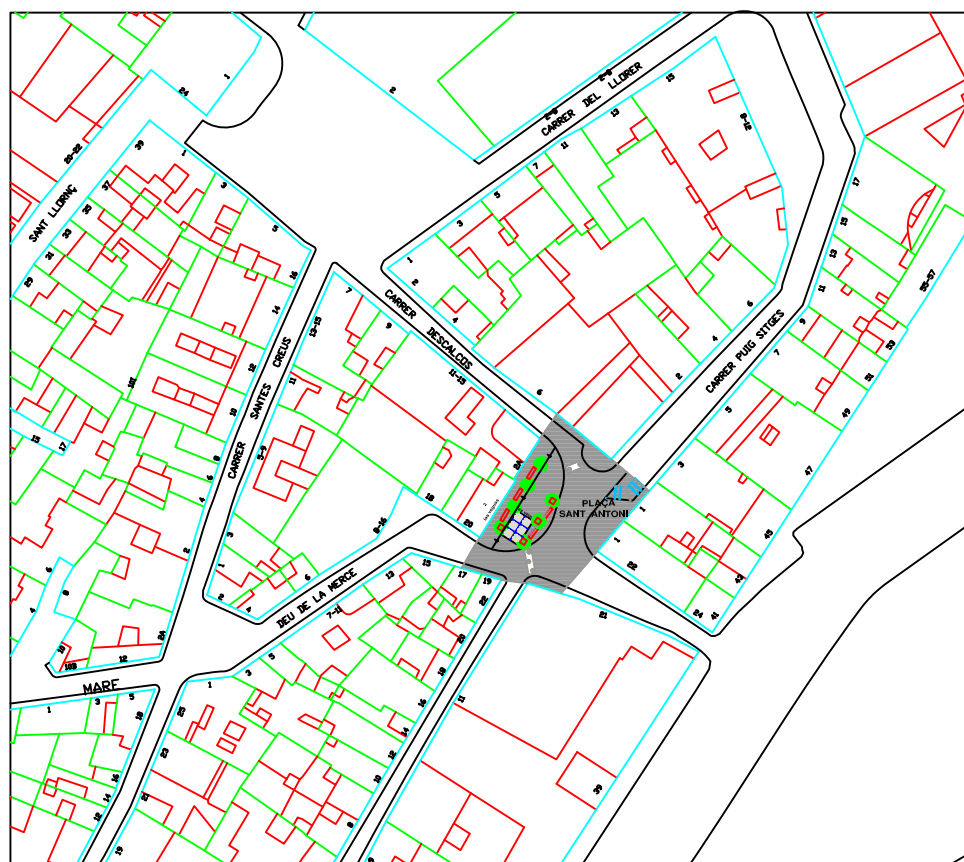
BONAL	
MODIFICACIONS	Nº PLÀNOL:
	P 8
Fitxer:	



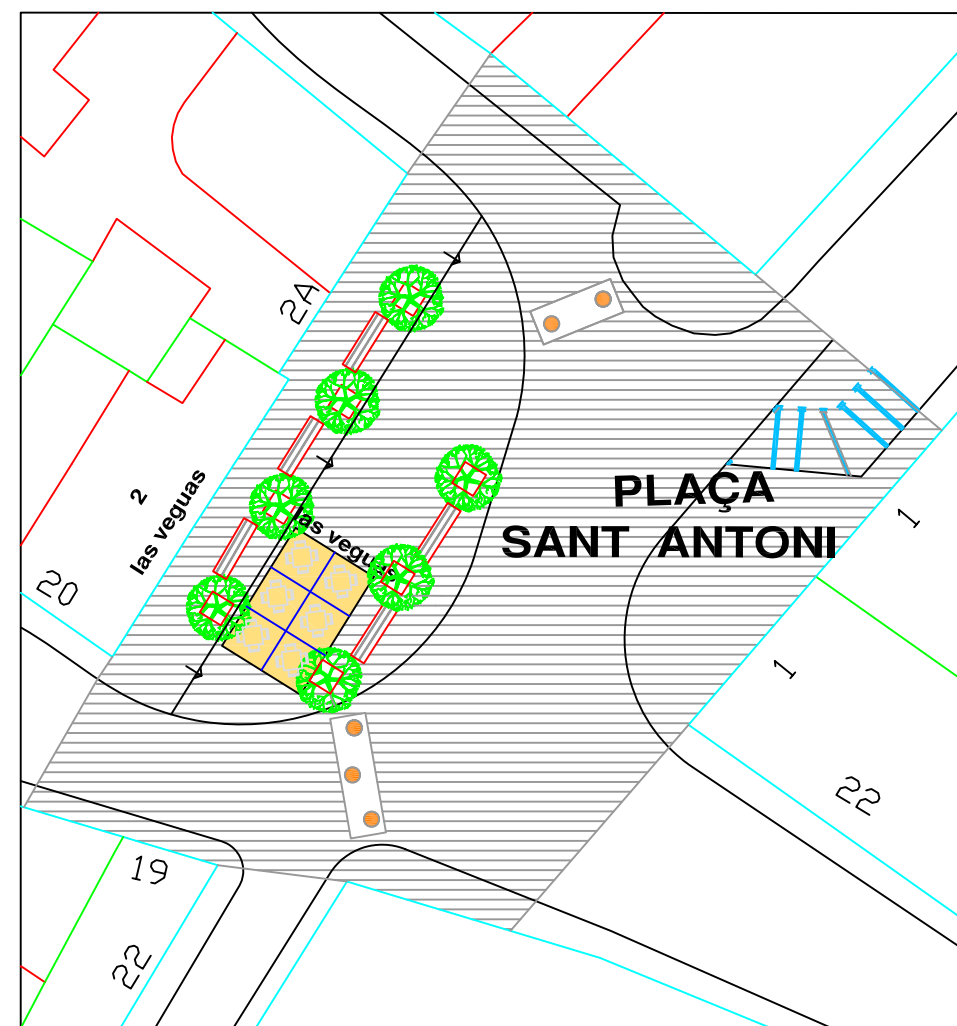
ARQUITECTURA ÀREA DE MOBILITAT I SEGURETAT CIUTADANA.

PROJECTE **INTERVENCIIONS URBANISTIQUES DEL PLA DE MOBILITAT DE LA PART ALTA.**

NUMERO 0	ESCALA	DENOMINACIÓ
DATA		
L'ARQUITECTE MUNICIPAL.		PLANOL



escala 1/1.000



sença escala



ÀREA DE MOBILITAT I SEURETAT CIUTADANA.

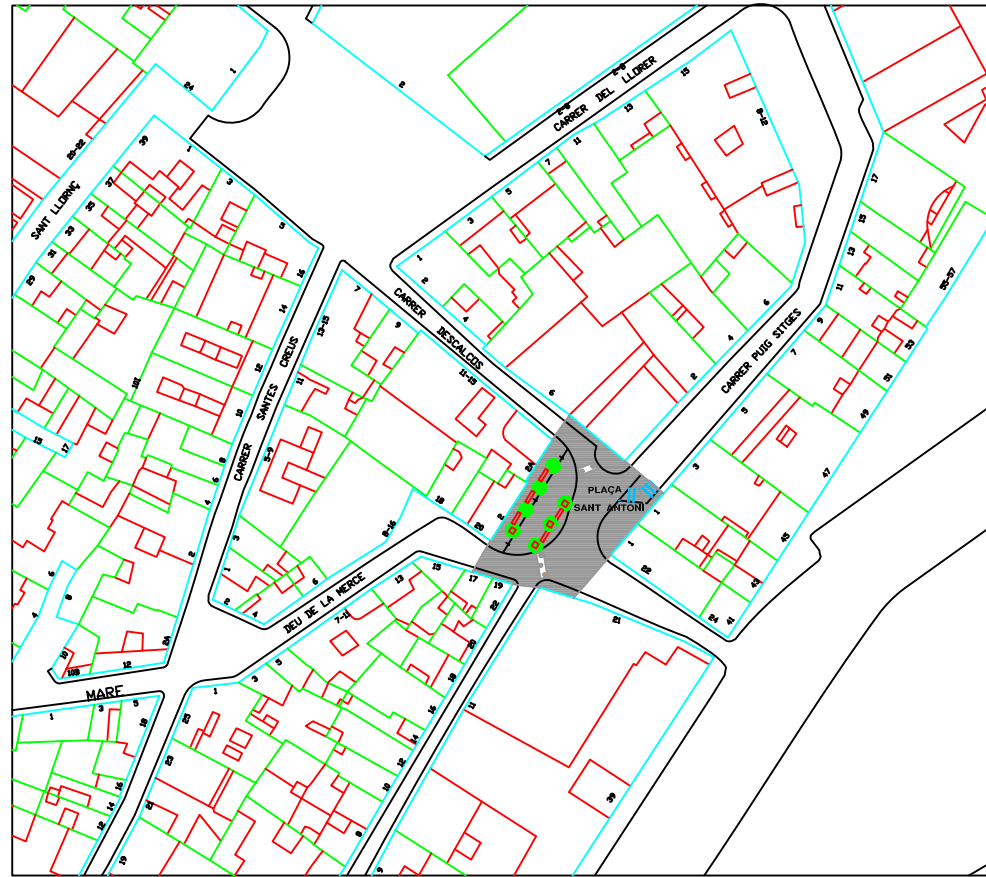
PROJECTE INTERVENCIÓNS URBANÍSTIQUES DEL PLA DE MOBILITAT DE LA PART ALTA.

NUMERO 4-2	ESCALA 1/1.000	DENOMINACIÓ
DATA		PLAÇA DE SANT ANTONI

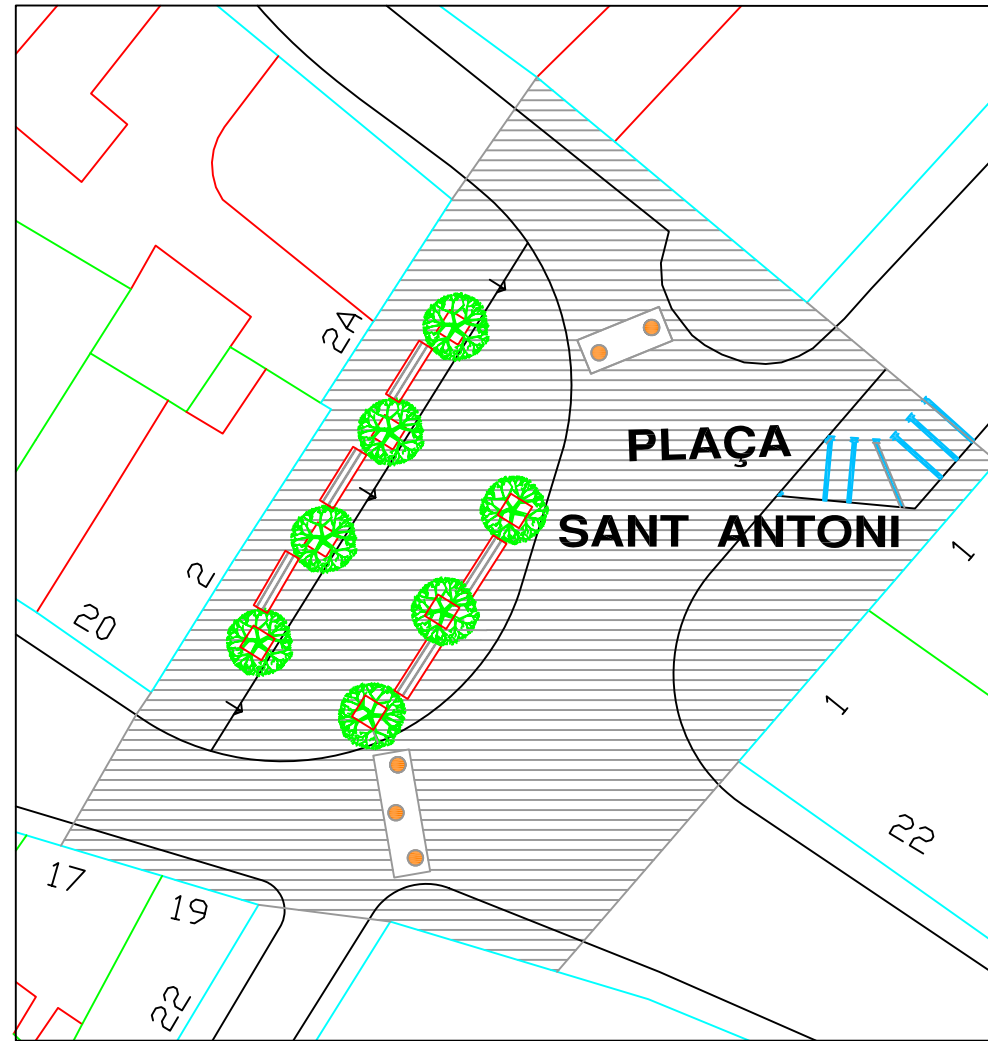
L'ARQUITECTE MUNICIPAL.

PLANOL

ESTAT PROJECTAT (terrasses)



escala 1/1.000



sença escala

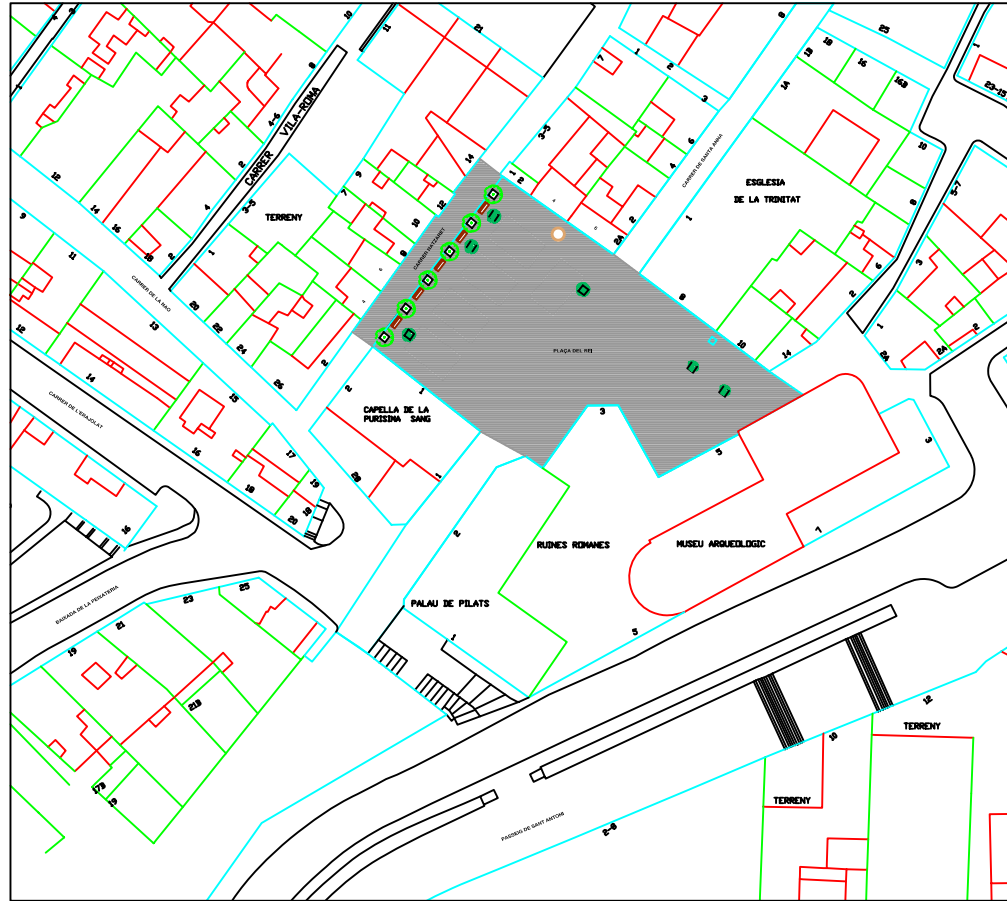


ÀREA DE MOBILITAT I SEGURETAT CIUTADANA.

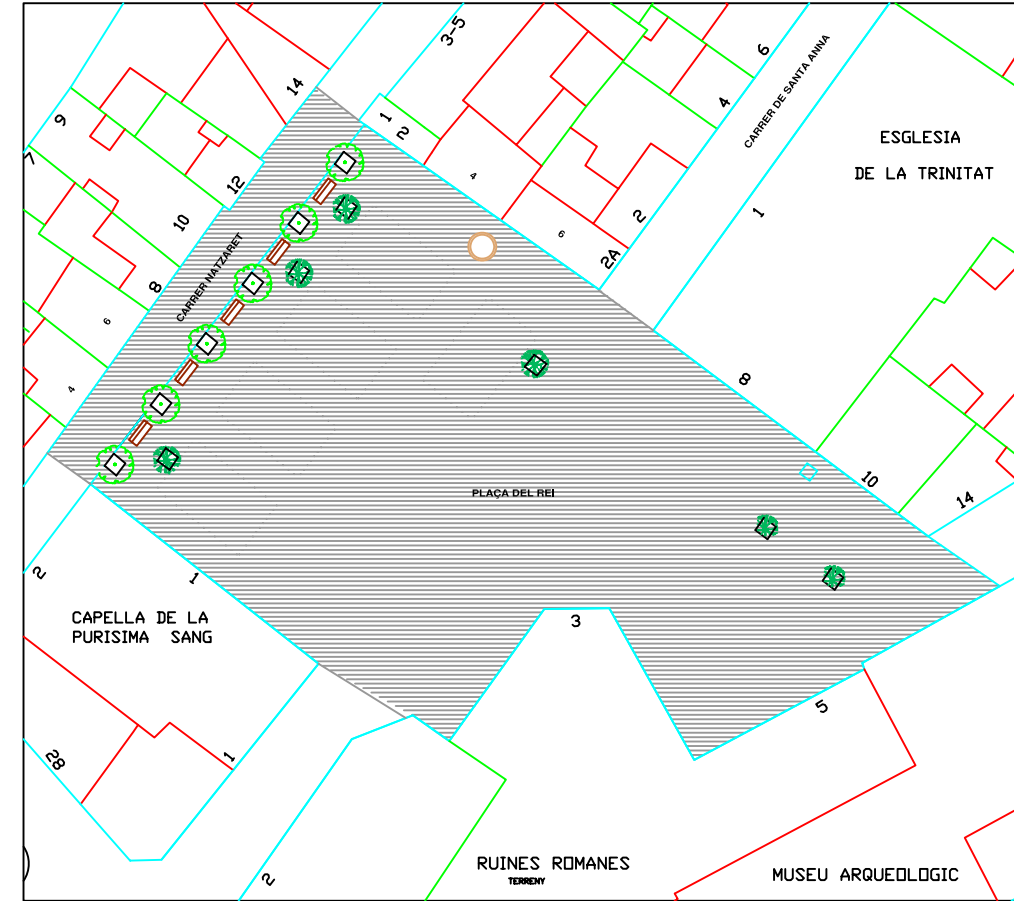
PROJECTE INTERVENCIÓNS URBANISTIQUES DEL PLA DE MOBILITAT DE LA PART ALTA.

NUMERO 4-1	ESCALA 1/1.000	DENOMINACIÓ
DATA		PLAÇA DE SANT ANTONI

L'ARQUITECTE MUNICIPAL.	PLANOL
	ESTAT PROJECTAT

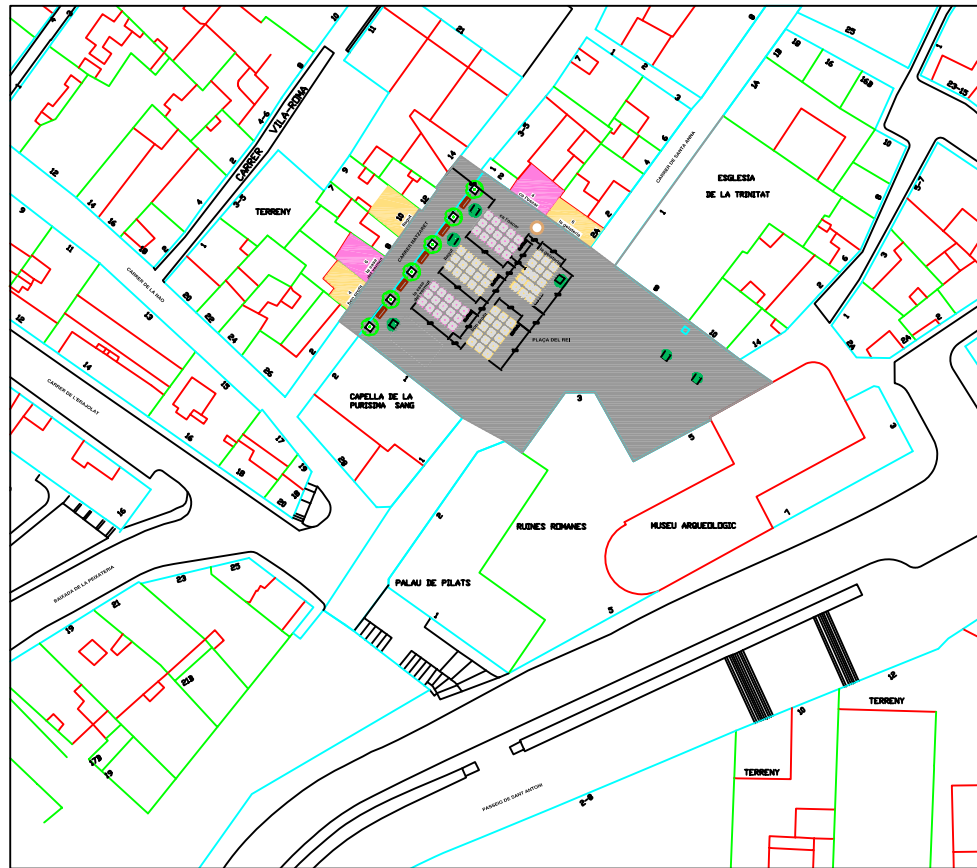


escala 1/1.000



sença escala

 AJUNTAMENT DE TARRAGONA		
ÀREA DE MOBILITAT I SEGURETAT CIUTADANA.		
PROJECTE INTERVENCIÓNS URBANÍSTIQUES DEL PLA DE MOBILITAT DE LA PART ALTA.		
NUMERO 2₁	ESCALA 1/1.000	DENOMINACIÓ PLAÇA DEL REI
DATA		PLANOL ESTAT PROJECTAT
L'ARQUITECTE MUNICIPAL.		



escala 1/1.000



sença escala



AJUNTAMENT DE
TARRAGONA

ÀREA DE MOBILITAT I SEGURETAT CIUTADANA.

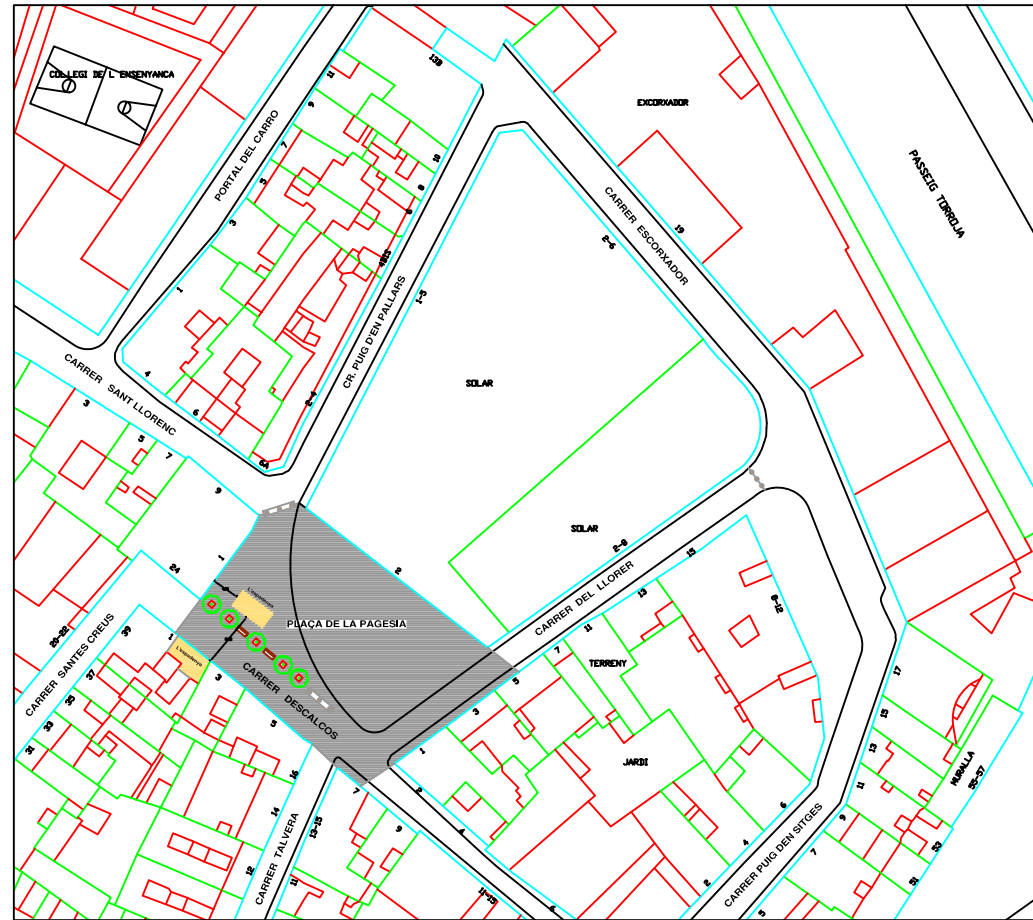
PROJECTE INTERVENCIÓ URBANÍSTIQUES DEL
PLA DE MOBILITAT DE LA PART ALTA.

NUMERO **2-2** ESCALA
1/1.000

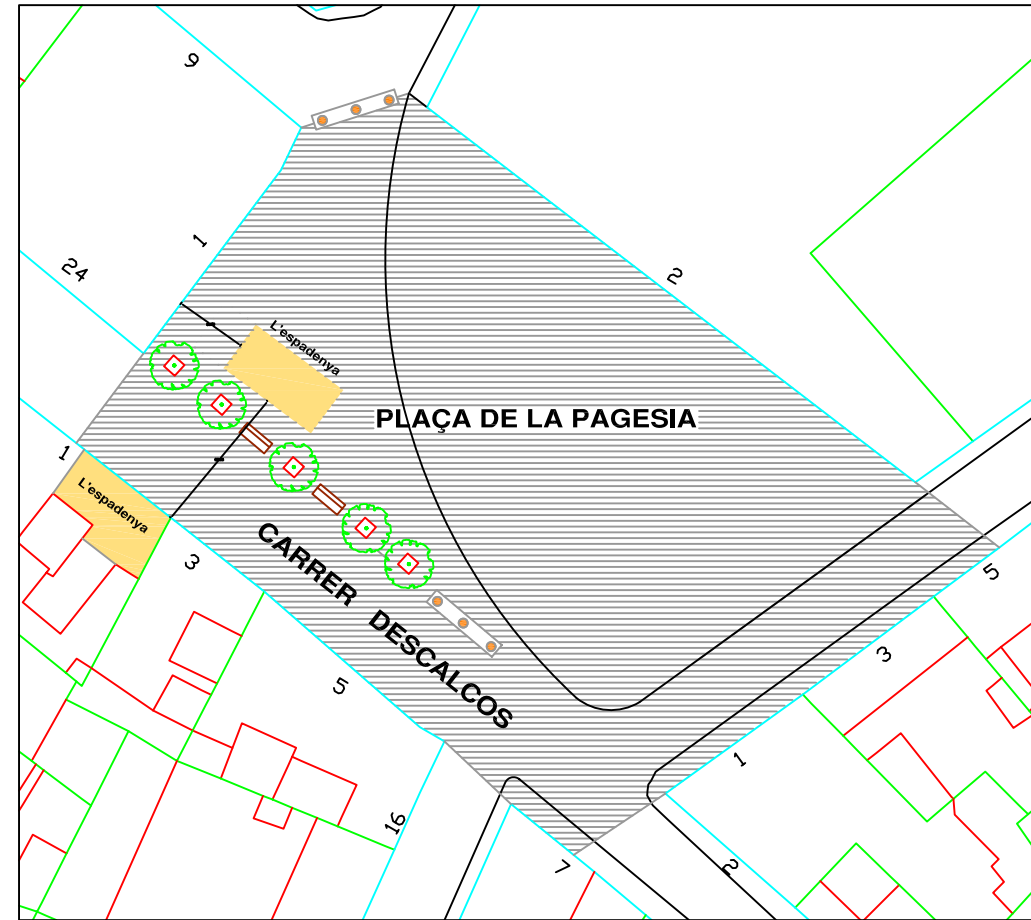
DENOMINACIÓ
PLAÇA DEL REI

DATA
L'ARQUITECTE MUNICIPAL.


PLANOL
ESTAT PROJECTAT (terres).

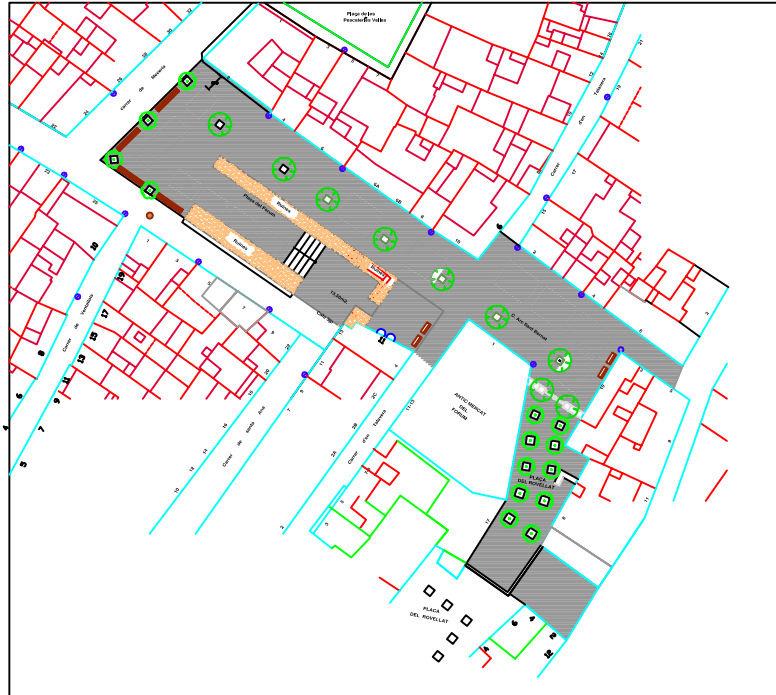


escala 1/1.000



sença escala


 AJUNTAMENT DE TARRAGONA		
ÀREA DE MOBILITAT I SEURETAT CIUTADANA.		
PROJECTE INTERVENCIIONS URBANISTIQUES DEL PLA DE MOBILITAT DE LA PART ALTA.		
NUMERO 5 - 2	ESCALA 1/1.000	DENOMINACIÓ PLAÇA DE LA PAGESIA
DATA	L'ARQUITECTE MUNICIPAL.	PLANOL ESTAT PROJECTAT (terrasses).

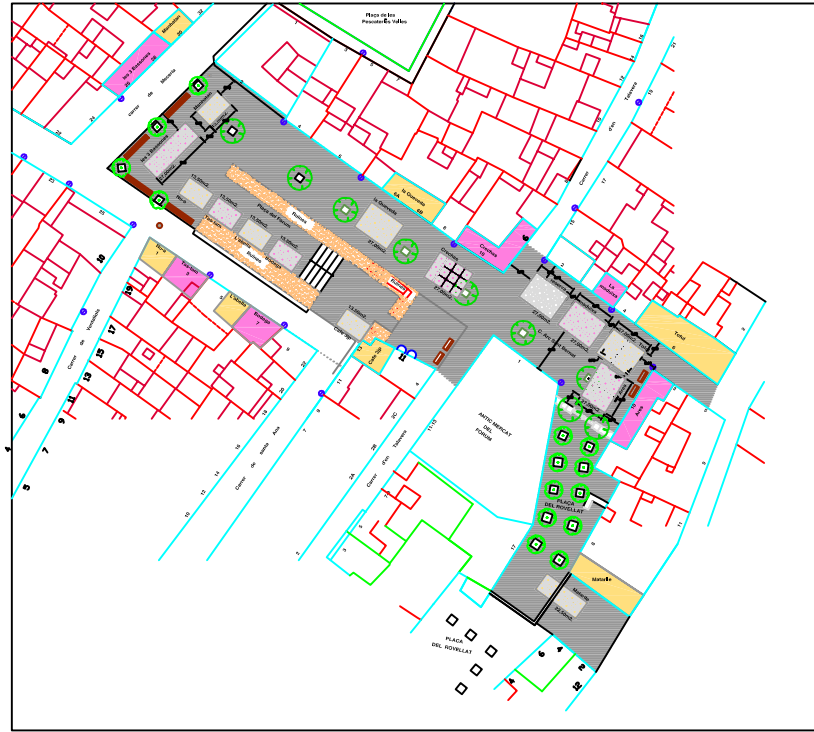


escala 1/1.000



sença escala

 AJUNTAMENT DE TARRAGONA			
ÀREA DE MOBILITAT I SEURETAT CIUTADANA.			
PROJECTE INTERVENCIIONS URBANISTIQUES DEL PLA DE MOBILITAT DE LA PART ALTA.			
NUMERO 3-1	ESCALA 1/1000	DENOMINACIÓ PLAÇA DEL FORUM, PLAÇA DE ARC SANT BERNAT, PLAÇA DEL ROVELLAT	
DATA		L'ARQUITECTE MUNICIPAL.	
		PLANOL ESTAT PROJECTAT	



escala 1/1.000



sença escala



ÀREA DE MOBILTAT I SEURETAT CIUTADANA.

PROJECTE

INTERVENCIIONS URBANISTIQUES DEL
PLA DE MOBILTAT DE LA PART ALTA.

NUMERO **3-2**

ESCALA
1/500

DENOMINACIÓ

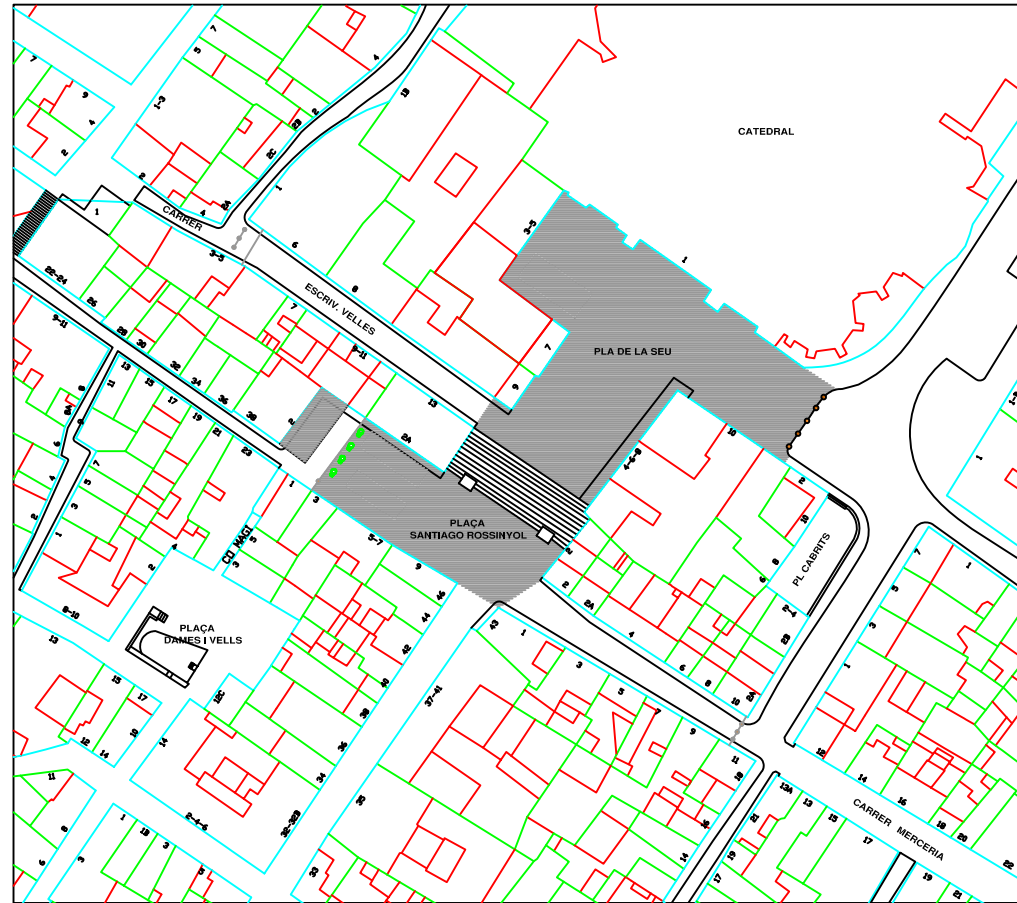
PLAÇA DEL FORUM,
PLAÇA DE ARC SANT BERNAT,
PLAÇA DEL ROVELLAT

DATA

L'ARQUITECTE MUNICIPAL.

PLANOL

ESTAT PROJECTAT (terrsses).



escala 1/1.000



sença escala



AJUNTAMENT DE
TARRAGONA

ÀREA DE MOBILITAT I SEGURETAT CIUTADANA.

PROJECTE

INTERVENCIÓNS URBANÍSTIQUES DEL
PLA DE MOBILITAT DE LA PART ALTA.

NUMERO **6-1**

ESCALA
1/1.000

DENOMINACIÓ

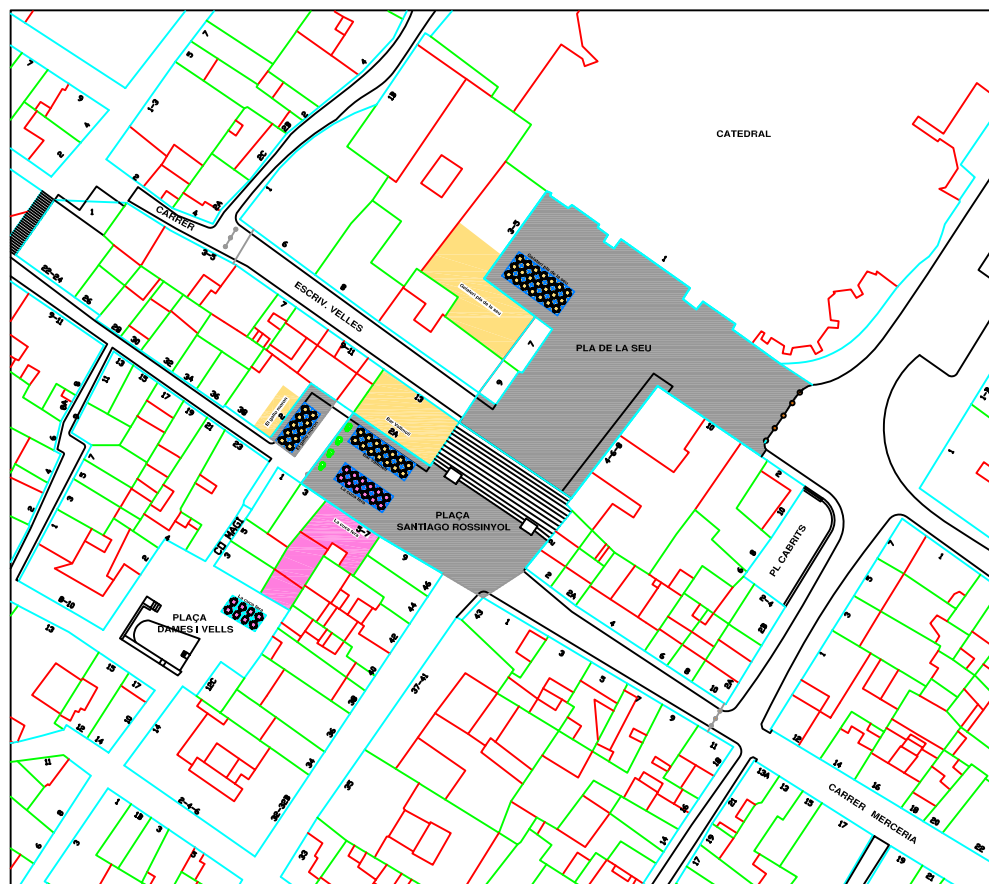
PLAÇA DE LA SEU
PLAÇA SANTIAGO ROSSINYOL

DATA

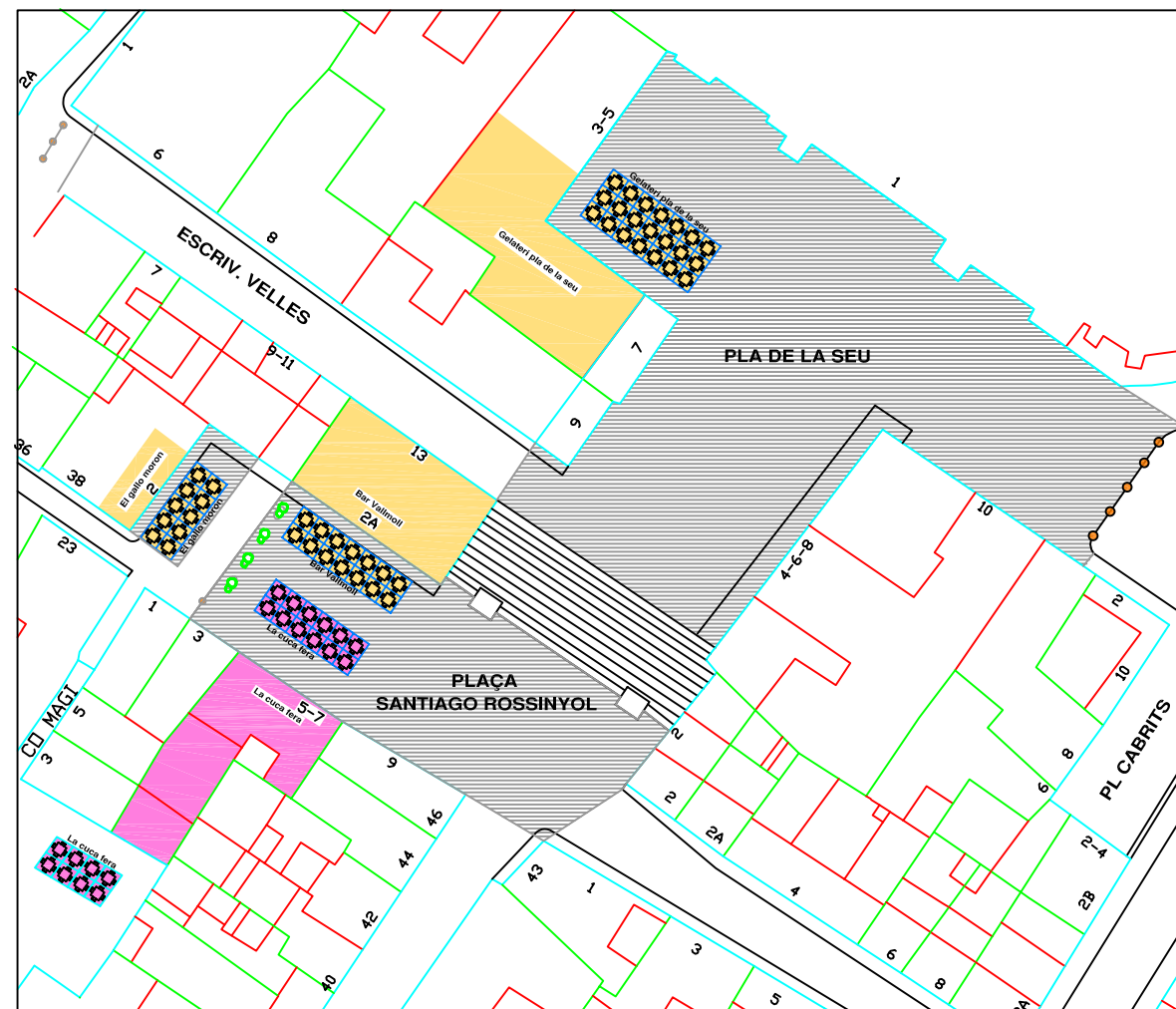
L'ARQUITECTE MUNICIPAL.

PLANOL

ESTAT PROJECTAT



escala 1/1.000



sença escala



AJUNTAMENT DE
TARRAGONA

ÀREA DE MOBILTAT I SEURETAT CIUTADANA.

PROJECTE **INTERVENCIIONS URBANISTIQUES DEL
PLA DE MOBILTAT DE LA PART ALTA.**

NUMERO **6-2** ESCALA
1/1.000

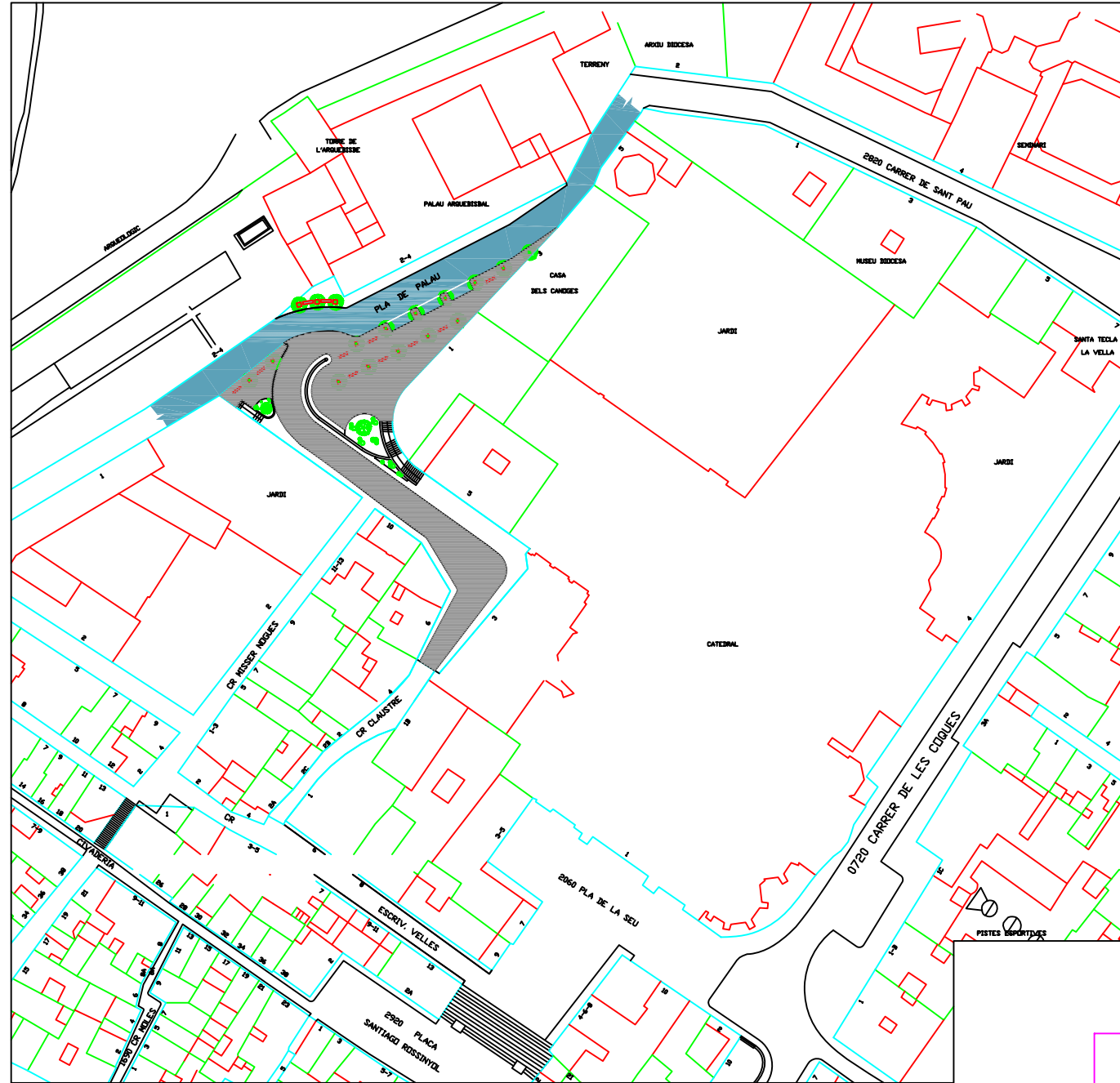
DENOMINACIÓ
**PLAÇA DE LA SEU
PLAÇA SANTIAGO ROSSINYOL**

DATA

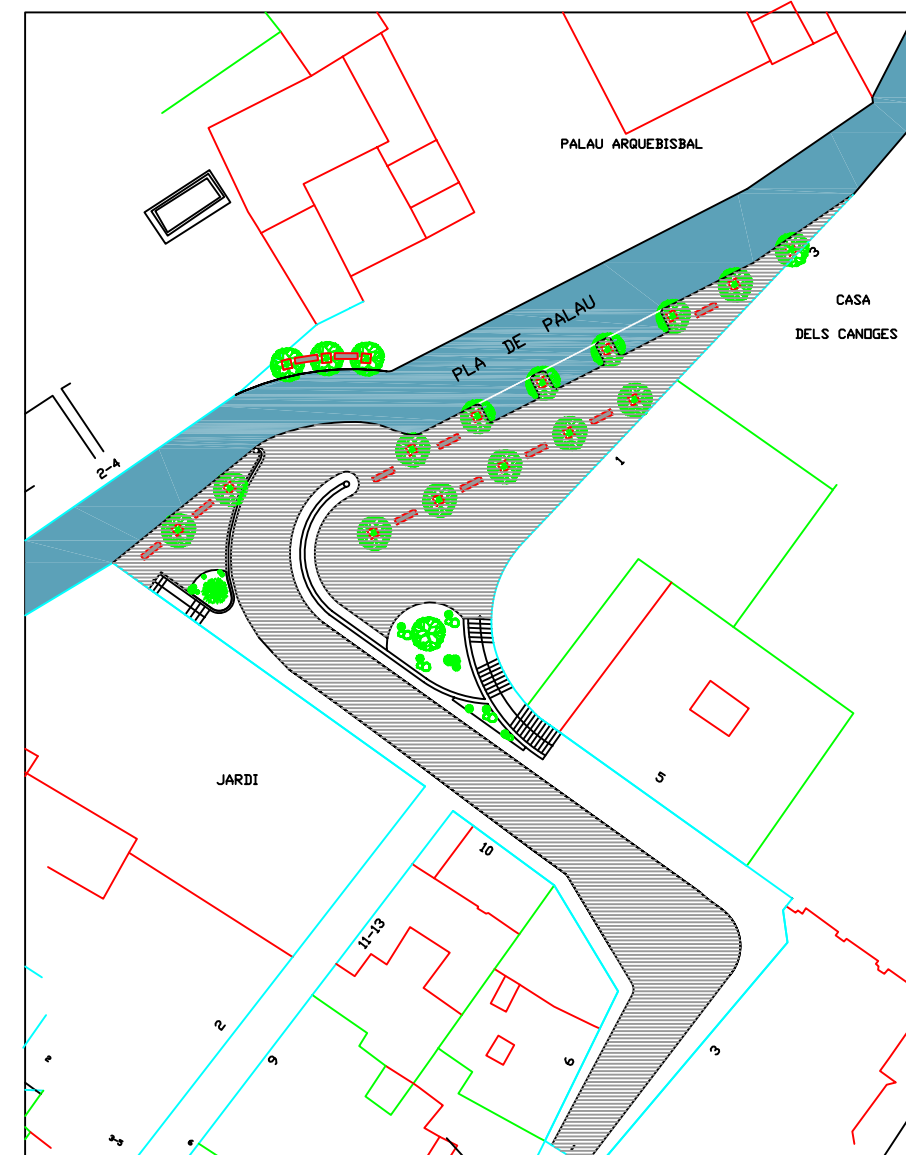
L'ARQUITECTE MUNICIPAL.

PLANOL

ESTAT PROJECTAT (terrasses).



escala 1/1.000



sença escala



ÀREA DE MOBILITAT I SEGURETAT CIUTADANA.


PROJECTE **INTERVENCIÓNS URBANÍSTIQUES DEL PLA DE MOBILITAT DE LA PART ALTA.**

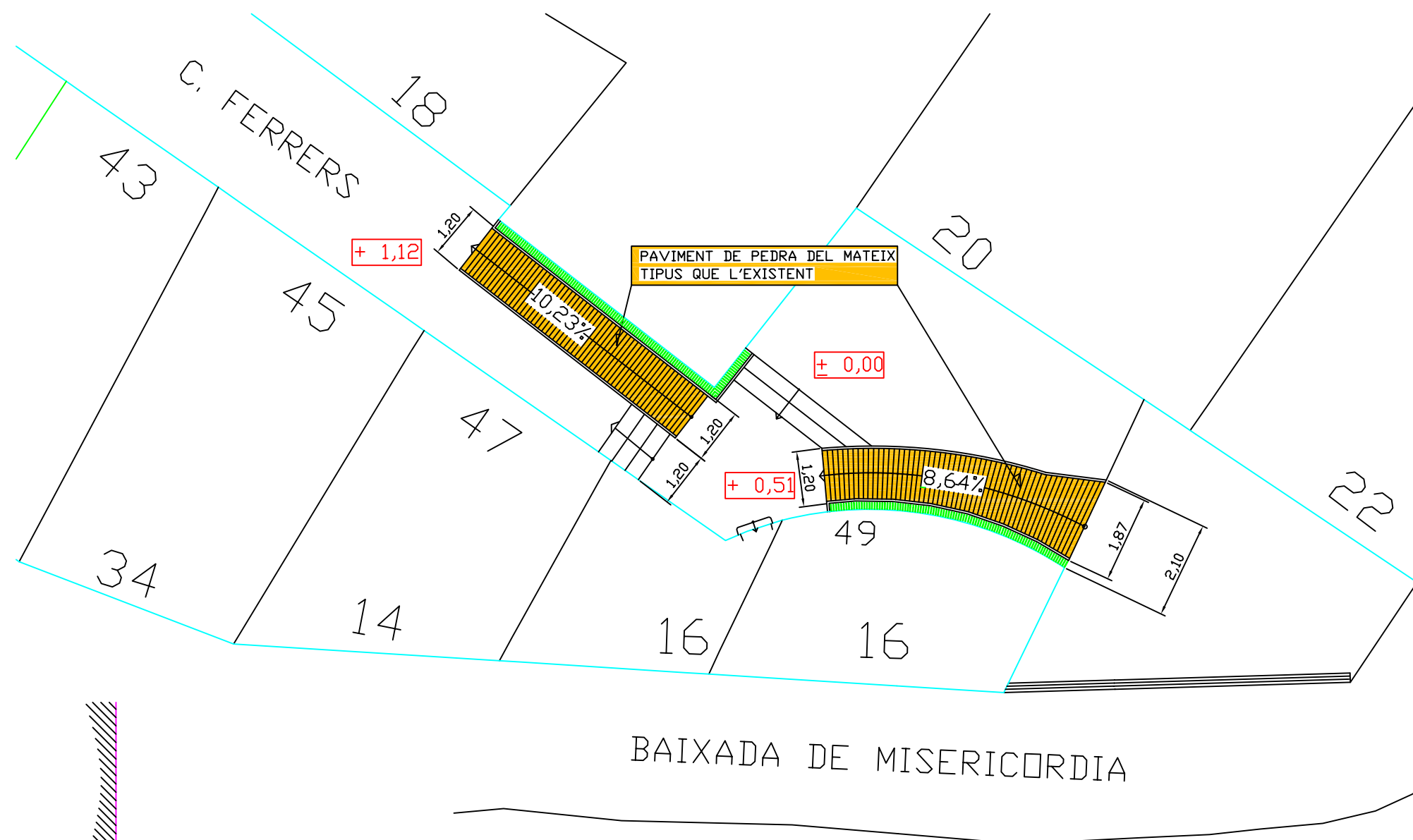
NUMERO **7-1** ESCALA 1/1.000 DENOMINACIÓ **PLAÇA PALAU**

DATA L'ARQUITECTE MUNICIPAL. PLANOL ESTAT PROJECTAT

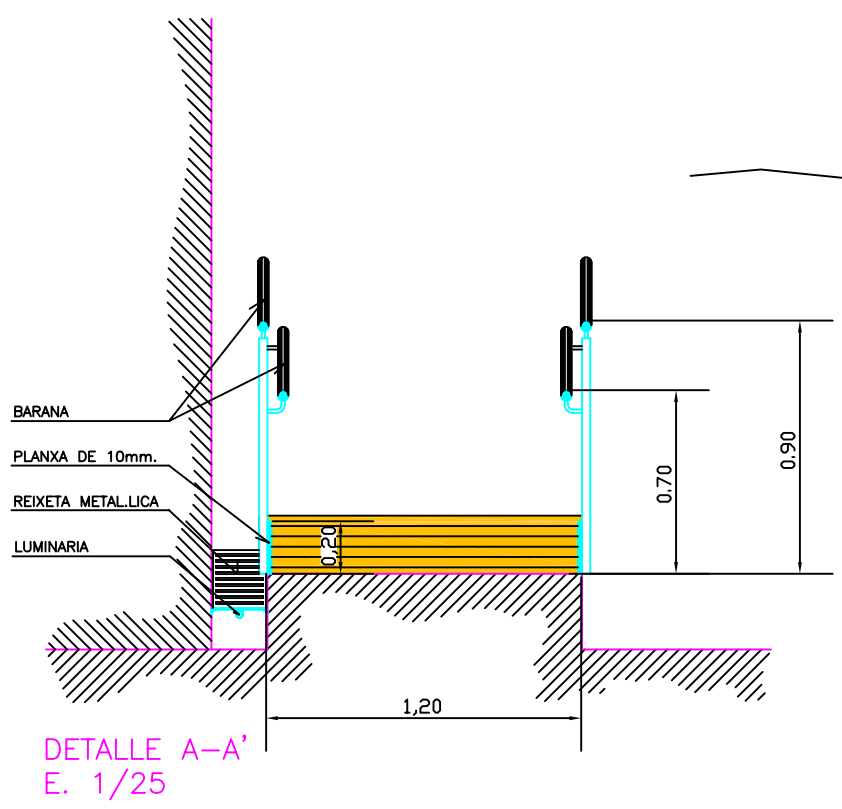



ESTAT ACTUAL

 AJUNTAMENT DE TARRAGONA			
ÀREA DE MOBILITAT I SEURETAT CIUTADANA.			
PROJECTE		INTERVENCIÓ URBANÍSTIQUES DEL PLA DE MOBILITAT DE LA PART ALTA.	
NUMERO 1-1	ESCALA 1/100	DENOMINACIO SUPRESSIÓ DE BARRERES ARQUITECTÓNIQUES A LES ESCALES DEL CARRER FERRERS	
DATA FEBRE DE 2010			
L'ARQUITECTE MUNICIPAL.		PLANOL ESTAT ACTUAL	



ESTAT PROJECTAT



 AJUNTAMENT DE TARRAGONA		
ÀREA DE MOBILITAT I SEGURETAT CIUTADANA.		
PROJECTE INTERVENCIÓNS URBANÍSTIQUES DEL PLA DE MOBILITAT DE LA PART ALTA.		
NUMERO 1-2	ESCALA 1/100	DENOMINACIÓ SUPRESSIÓ DE BARRERES ARQUITECTÓNICA A LES ESCALES DEL CARRER FERRERS
DATA FEBRE DE 2010		
L'ARQUITECTE MUNICIPAL.		PLANOL ESTAT PROJECTAT